

ADAPTACION A LA NORMATIVA

PROYECTO DE URBANIZACIÓN DEL PLAN PARCIAL DE ORDENACIÓN DEL SECTOR SR-2

"CAMINO DE RIO PUDIO" DEL P.G.O.U. DE MAIRENA DEL ALJARAFE (SEVILLA)

DICIEMBRE 2022

PLANOS

PLANOS

CORDERO
MAGARIÑO
JUAN CARLOS

Firmado digitalmente por CORDERO
MAGARIÑO JUAN CARLOS
Nombre de reconocimiento (DN): c=ES,
serialNumber=DCES
givenName=JUAN CARLOS, sn=CORDERO
MAGARIÑO, cn=CORDERO MAGARIÑO
JUAN CARLOS
Fecha: 2023.03.02 19:53:04 +01'00'

ALBALÁ & CORDERO
www.albalacordero.com

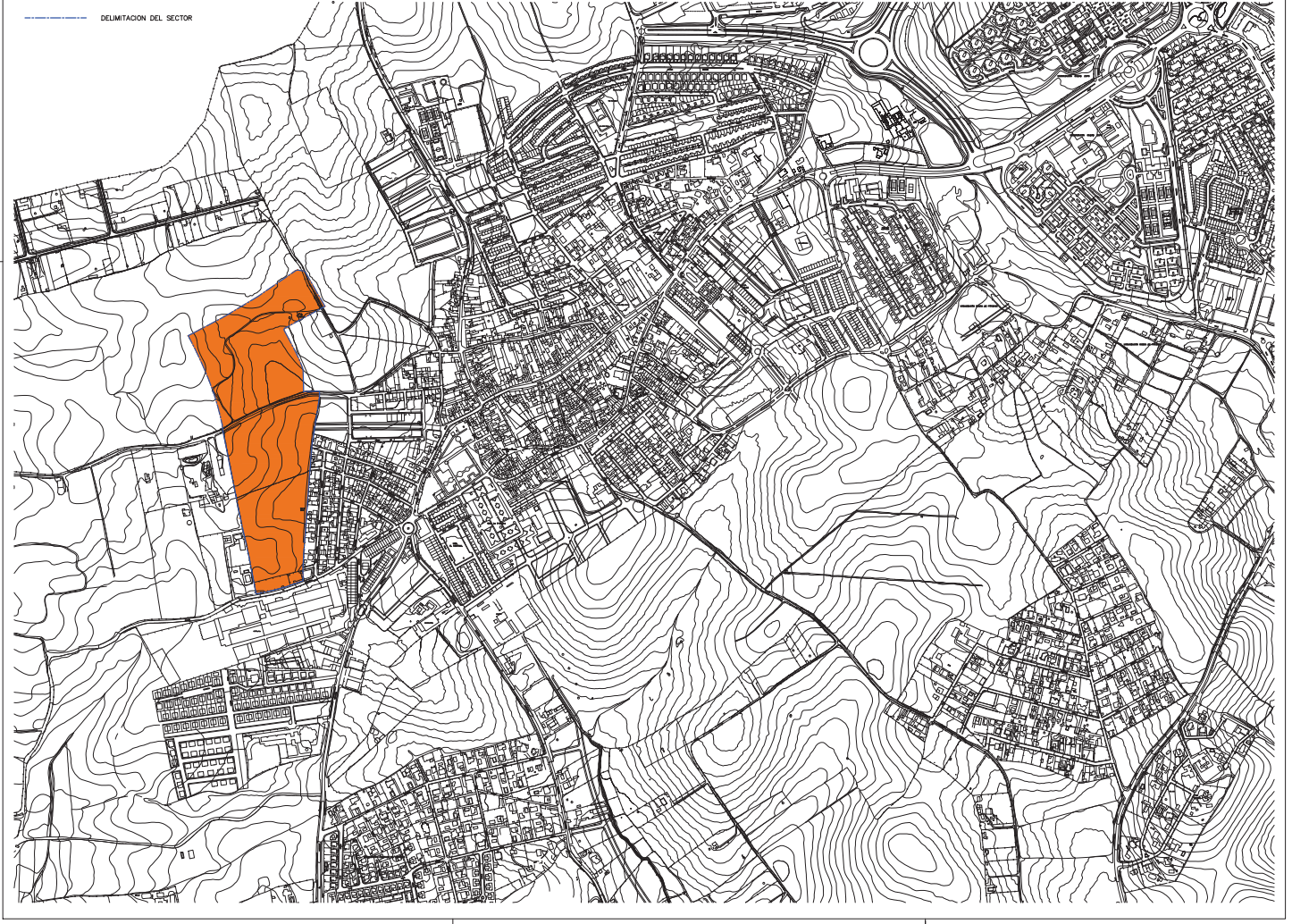
CARMEN ALBALA · JUAN CARLOS CORDERO · ARQUITECTOS · SAN PABLO, 1, 41001 SEVILLA · albalaycordero@gmail.com

PLANOS**INDICE DE PLANOS**

- 1.- Situación y emplazamiento
- 2.- Topográfico
- 3.- Ordenación general de rango superior
- 4.- Etapas de urbanización
- 5.1.- Replanteo de viario
- 5.2.- Definición geométrica: manzanas y zonas verdes
- 5.3.- Alineaciones, rasantes y secciones
- 5.4.- Perfiles longitudinales por calles principales /1
- 5.5.- Perfiles longitudinales por calles principales /2
- 5.6.- Secciones transversales. Planta.
- 5.7.- Secciones transversales. Calle A.
- 5.8.- Secciones transversales. Calle B.
- 5.9.- Secciones transversales. Calles C y D.
- 5.10.- Secciones transversales. Calles E,F,G,H,I.
- 5.11.- Trazado de Movimiento de tierras (I)
- 5.12.- Trazado de Movimiento de tierras (II)
- 6.- Detalles de pavimentación
- 7.- Planta de señalización
- 8.1.- Planta de saneamiento.
- 8.2.- Perfiles longitudinales. Saneamiento (1/4)
- 8.3.- Perfiles longitudinales. Saneamiento (2/4)
- 8.4.- Perfiles longitudinales. Saneamiento (3/4)
- 8.5.- Perfiles longitudinales. Saneamiento (4/4)
- 8.6.- Detalles de saneamiento.
- 9.1.- Planta de abastecimiento.
- 9.2.- Detalles de abastecimiento.
- 10.0.- Planta de canalizaciones de MT
- 10.1.- Planta de red de Media Tensión
- 10.2.- Detalles de red de Media Tensión
- 10.3.- Detalles de casetas de C.T. 1 a 6
- 11.0.- Planta de canalizaciones de Baja Tensión.
- 11.1.- Planta de red de Baja Tensión. Circuitos
- 11.2.- Detalles de red de Baja Tensión
- 12.0.- Planta de canalizaciones de alumbrado publico
- 12.1.- Planta de red de alumbrado publico
- 12.2.- Detalles de alumbrado publico
- 13.1.- Planta de red de telecomunicaciones
- 13.2.- Detalles de telecomunicaciones (1)
- 13.3.- Detalles de telecomunicaciones (2)
- 14.- Planta de red de gas natural
- 15.1.- Planta General de Jardinería

PLANOS

- 15.2.- Detalles de espacios libres. Plantaciones
- 15.3.- Detalles de espacios libres. Pavimentación y acabados superficiales
- 15.4.- Detalles de espacios libres. Pavimentación y acabados superficiales. Secciones 1
- 15.5.- Detalles de espacios libres. Pavimentación y acabados superficiales. Secciones 2
- 15.6.- Espacios libres. Detalles de Mobiliario Urbano y Juegos de niños (I)
- 15.7.- Espacios libres. Detalles de Mobiliario Urbano y Juegos de niños (II)
- 15.8.- Espacios Libres. Composición final
- 16.0.- Planta general de Riego
- 16.1.- Planta de riego. Zonas Verdes
- 17.1.- Planta de red recogida neumática
- 17.2.- Detalles. Sistema de recogida neumática
- 17.3.- Arquetas. Sistema de recogida neumática




DELIMITACION DEL SECTOR

PROYECTOS REDACTORES
 CAMILA AMALIA FERRERIAS
 JUAN CARLOS GONZALEZ BARRANCO

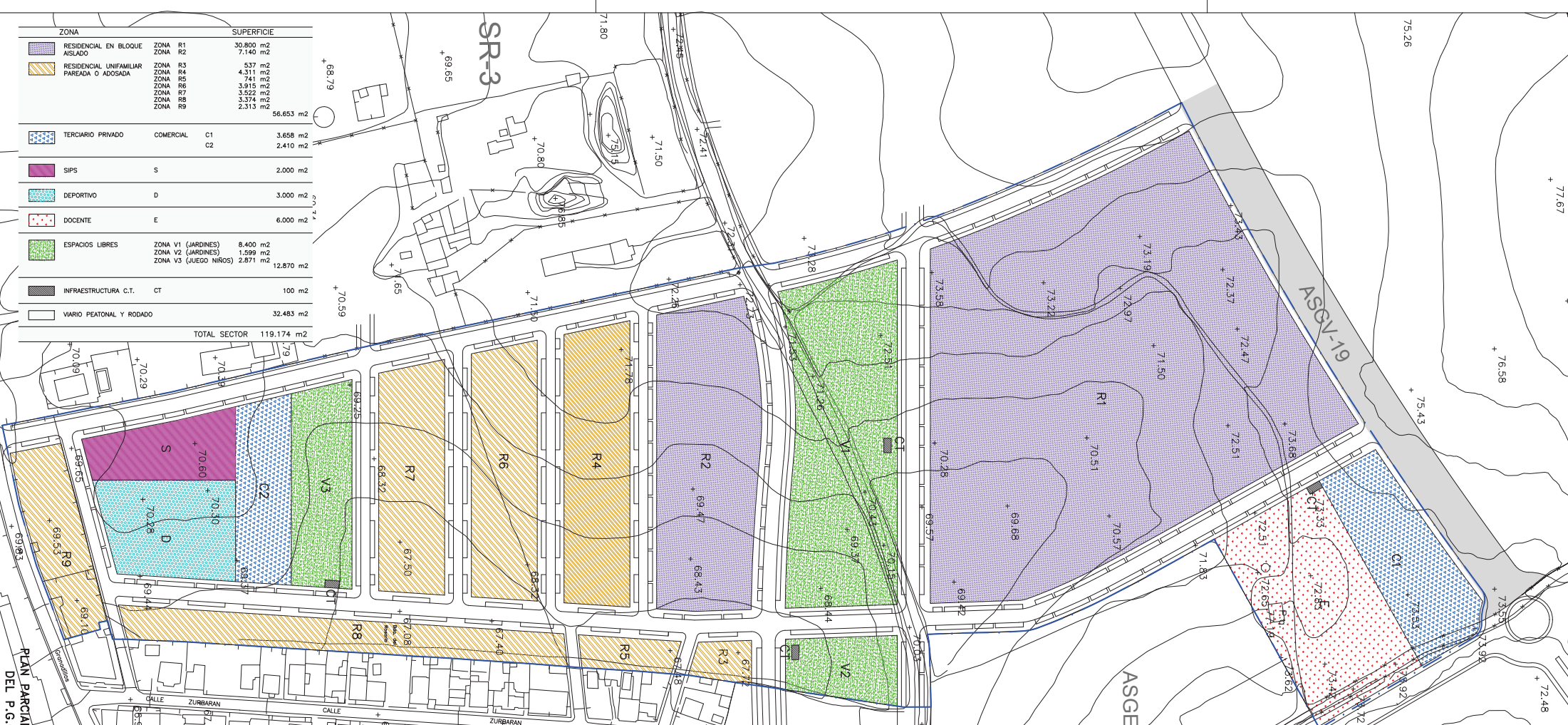
PROYECTOS
 JUNTA DE COMPROBACION SECTOR SR2
 FECHA DE REDACCION
 DIC 2022

PLANO
1
SITUACION Y EMPLAZAMIENTO
 ADAPTACION A LA NORMATIVA DEL PROYECTO DE URBANIZACION SECTOR SR-2
 "CAMINO DE RIO PUDIO" DEL P.G.O.U. DE MARENA DEL ALJARAFE

DELIMITACION DEL SECTOR
 ESCALA 1/3000
 0 10 20 30 40 50 60



ZONA		SUPERFICIE	
RESIDENCIAL EN BLOQUE AISLADO	ZONA R1	30,800 m ²	
	ZONA R2	7,140 m ²	
RESIDENCIAL UNIFAMILIAR PAREADA O ADOSADA	ZONA R3	537 m ²	
	ZONA R4	4,311 m ²	
	ZONA R5	741 m ²	
	ZONA R6	3,915 m ²	
	ZONA R7	3,522 m ²	
	ZONA R8	3,374 m ²	
	ZONA R9	2,313 m ²	
		56,653 m ²	
TERCIARIO PRIVADO	COMERCIAL C1	3,658 m ²	
	C2	2,410 m ²	
SIPS	S	2,000 m ²	
DEPORTIVO	D	3,000 m ²	
DOCENTE	E	6,000 m ²	
ESPACIOS LIBRES	ZONA V1 (JARDINES)	8,400 m ²	
	ZONA V2 (JARDINES)	1,599 m ²	
	ZONA V3 (JUEGO NIÑOS)	2,871 m ²	
		12,870 m ²	
INFRAESTRUCTURA C.T.	CT	100 m ²	
VIARIO PEATONAL Y RODADO		32,483 m ²	
TOTAL SECTOR		119,174 m ²	



CUADRO DE LAS CARACTERÍSTICAS DE LA ORDENACION

CARACTER DEL USO	NUM. ORDEN MANZ.	ZONA Y SUBZONA	EDIFICACION Mx		OCUPACION Mx		ALTURA DE EDIFICACION Mx	
			SUELO (m ²) Parciales	Totales	Sobre rasante	Bajo rasante	PL.	Mi.
PUBLICO	V1	Jardines	8,400	-	-	-	-	-
	V2	Jardines	1,599	-	-	-	-	
	V3	Juego de niños	2,871	-	-	-	-	
		Viario Peatonal y Rodado	32,483					
	S	SIPS	2,000					
	D	Deportivo	3,000					
	E	Docente	6,000					
PUBLICO	R2	Residencial plurifamiliar protegida	7,140	10,725	50%	80%	B+3+Alto	
		Comercial en planta baja		522				
TOTAL CESION OBLIGATORIA			63,493	11,247				
TOTAL SECTOR								

CARACTER DEL USO	NUM. ORDEN MANZ.	ZONA Y SUBZONA	SUELO (m ²)		EDIFICACION Mx		OCUPACION Mx		ALTURA DE EDIFICACION Mx	
			Parciales	Totales	Sobre rasante	M2	Sobre rasante	Bajo rasante	PL.	Mi.
PRIVADO	R1	Residencial plurifamiliar libre	30,800	39,812	50%	80%	B+3+Alto			
		Comercial en planta baja		1,500						
	R3	Residencial unifamiliar libre adosada o pareada	537	280						
	R4		4,311	2,520	Adosados 80%	Adosados 100%	B+1	7m		
	R5		741	560	Pareados 50%	Pareados 50%				
	R6		3,915	2,520						
	R7		3,522	2,240						
	R8		3,374	2,240						
	R9		2,313	1,400						
C1	Terciario Comercial		3,658	3,185	80%	80%	B+3+Alto			
			2,410	4,000	80%	80%	B+2			
CT	Infraestructura Centro Transformación (4x25 m ²)	100								
TOTAL USO PRIVADO			55,681	60,257						
TOTAL SECTOR			119,174							

ARQUITECTOS REDACTORES
CARMEN ALBALA PIEDRAJAS
JUAN CARLOS CORDERO MAGARRIES

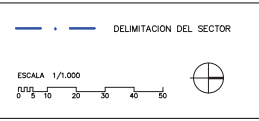
PROMOTOR
JUNTA DE COMPENSACION SECTOR SR2

FECHA DE REDACCION
DIC. 2022

ORDENACION GENERAL DE RANGO SUPERIOR

PLANO
3

ADAPTACIÓN A LA NORMATIVA DEL PROYECTO DE URBANIZACION SECTOR SR-2 "CAMINO DE RIO PUDIO" DEL P.G.O.U. DE MAIRENA DEL ALJARAFE



ZONA		SUPERFICIE		
RESIDENCIAL EN BLOQUE AISLADO	ZONA R1	30.800	m2	
	ZONA R2	7.140	m2	
RESIDENCIAL UNIFAMILIAR PAREADA O ADOSADA	ZONA R3	537	m2	
	ZONA R4	4.311	m2	
	ZONA R5	741	m2	
	ZONA R6	3.915	m2	
	ZONA R7	3.522	m2	
	ZONA R8	3.374	m2	
	ZONA R9	2.313	m2	
			56.653	m2
	TERCIARIO PRIVADO	COMERCIAL C1	3.658	m2
C2		2.410	m2	
SIPS	S	2.000	m2	
DEPORTIVO	D	3.000	m2	
DOCENTE	E	6.000	m2	
ESPACIOS LIBRES	ZONA V1 (JARDINES)	8.400	m2	
	ZONA V2 (JARDINES)	1.999	m2	
	ZONA V3 (JUEGO NIÑOS)	2.871	m2	
		12.870	m2	
INFRAESTRUCTURA C.T.	CT	150	m2	
VARIO PEATONAL Y RODADO		32.433	m2	
TOTAL SECTOR		119.174	m2	



CUADRO DE LAS CARACTERÍSTICAS DE LA ORDENACION

CARACTER DEL USO	NUM. ORDEN MANZ.	ZONA Y SUBZONA	SUELO (m2)		EDIFICACION Mx		OCUPACION Mx		ALTURA DE EDIFICACION Mx	
			Parcelas	Totales	Sobre rasante	M2t	Sobre rasante	Bajo rasante	Pl.	Ml.
PUBLICO	V1	Jardines	8.400	--	--	--	--	--	--	--
	V2	Jardines	1.999	--	--	--	--	--	--	--
	V3	Juego de niños	2.871	--	--	--	--	--	--	--
		Vario Peatonal y Rodado	32.433	--	--	--	--	--	--	--
	S	SIPS	2.000	--	--	--	--	--	--	--
	D	Deportivo	3.000	--	--	--	--	--	--	--
	E	Docente	6.000	--	--	--	--	--	--	--
	R2	Residencial plurifamiliar protegida	7.140	10.725	50%	80%	B+3+Alto			
		Comercial en planta baja		522						
	TOTAL CESION OBLIGATORIA			63.443	11.247					
TOTAL SECTOR										

CARACTER DEL USO	NUM. ORDEN MANZ.	ZONA Y SUBZONA	SUELO (m2)		EDIFICACION Mx		OCUPACION Mx		ALTURA DE EDIFICACION Mx		
			Parcelas	Totales	Sobre rasante	M2t	Sobre rasante	Bajo rasante	Pl.	Ml.	
PRIVADO	R1	Residencial plurifamiliar libre	30.800	39.812	50%	80%	B+3+Alto				
		Comercial en planta baja		1.500							
	R3	Residencial unifamiliar libre adosada o pareada	537	280							
	R4		4.311	2.520							
	R5		741	560	Adosados 80%	Adosados 100%	B+1	7m			
	R6		3.915	2.520	Paredas 50%	Paredas 50%					
	R7		3.522	2.240							
	R8		3.374	2.240							
	R9		2.313	1.400							
	C1	Terciario Comercial	3.658	3.185	80%	80%	B+3+Alto				
	C2		2.410	4.000	80%	80%	B+2				
	CT	Infraestructura Centro Transformación (6x25 m2)	150								
	TOTAL USO PRIVADO			55.731	60.257						
	TOTAL SECTOR				119.174						

ARQUITECTOS REDACTORES
CARMEN ALBALA PEDRAJAS
JUAN CARLOS CORDERO MAGARIÑO

PROMOTOR
JUNTA DE COMPENSACION SECTOR SR2

FECHA DE REDACCION
DIC. 2022

ORDENACION GENERAL
PROYECTO DE URBANIZACION

PLANO
3.1

ADAPTACION A LA NORMATIVA DEL PROYECTO DE URBANIZACION SECTOR SR-2
"CAMINO DE RIO PUDIO" DEL P.G.O.U. DE MAIRENA DEL ALJARAFE



ETAPAS DE URBANIZACIÓN:
UNA SOLA ETAPA O FASE DE OBRA



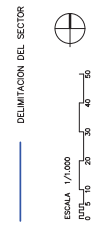
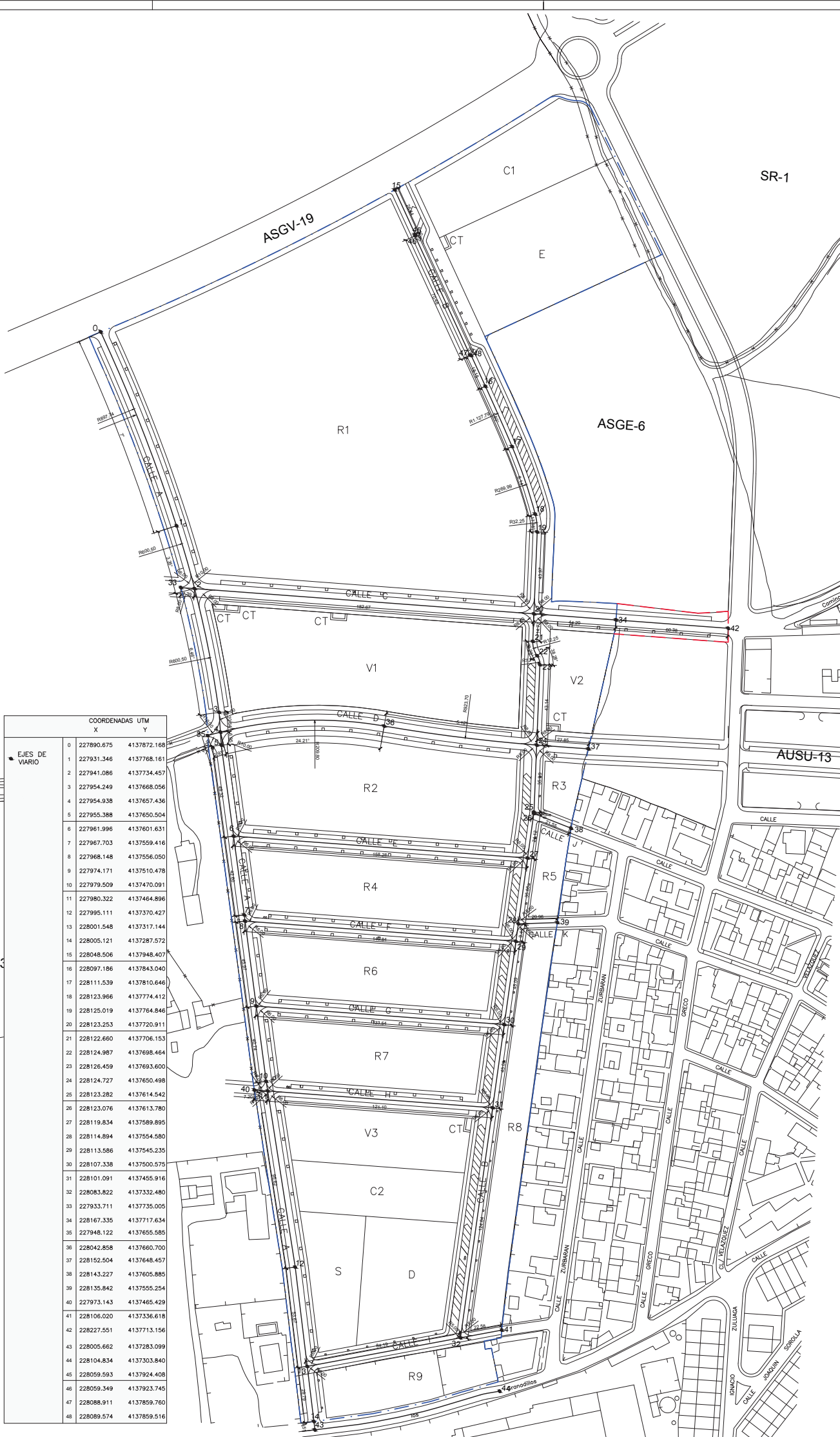
DELIMITACION DEL SECTOR
 ESCALA 1/1.000
 0 10 20 30 40 50 60

PLANO **4**
 ETAPAS DE URBANIZACION
 ADAPTACION A LA NORMATIVA DEL PROYECTO DE URBANIZACION SECTOR SR-2
 "CAMINO DE RIO PUDIO" DEL P.G.O.U. DE MAIRENA DEL ALJARAFE

PROYECTOR
 JUNTA DE COMPLEMENTACION SECTOR SR2
 FECHA DE REDACCION
 DIC 2022

ARQUITECTOS REDACTORES
 CAMILO ABALLA MEDRANO
 JUAN CARLOS GONZALEZ MARRAS

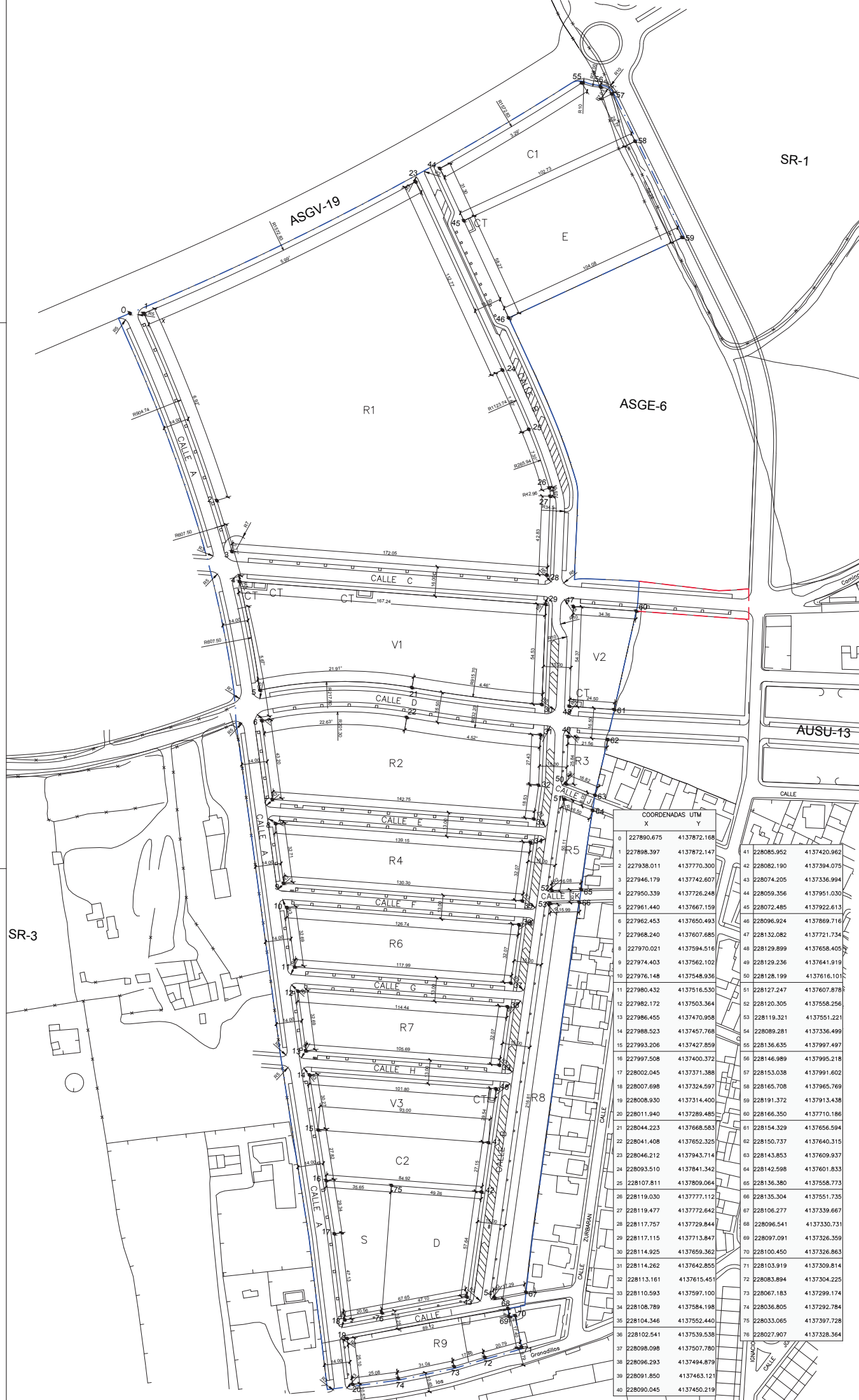
EJES DE VIARIO		COORDENADAS UTM	
		X	Y
0		227890.675	4137872.168
1		227931.346	4137768.161
2		227941.086	4137734.457
3		227954.249	4137668.056
4		227954.938	4137657.436
5		227955.388	4137650.504
6		227961.996	4137601.631
7		227967.703	4137559.416
8		227968.148	4137556.050
9		227974.171	4137510.478
10		227979.509	4137470.091
11		227980.322	4137464.896
12		227995.111	4137370.427
13		228001.548	4137317.144
14		228005.121	4137287.572
15		228048.506	4137948.407
16		228097.186	4137843.400
17		228111.539	4137810.646
18		228123.966	4137774.412
19		228125.019	4137764.846
20		228123.253	4137720.911
21		228122.660	4137706.153
22		228124.987	4137698.464
23		228126.459	4137693.600
24		228124.727	4137650.498
25		228123.282	4137614.542
26		228123.076	4137613.780
27		228119.834	4137589.895
28		228114.894	4137554.580
29		228113.586	4137545.235
30		228107.338	4137500.575
31		228101.091	4137455.916
32		228083.822	4137332.480
33		227933.711	4137735.005
34		228167.335	4137717.634
35		227948.122	4137655.585
36		228042.858	4137660.700
37		228152.504	4137648.457
38		228143.227	4137605.885
39		228135.842	4137555.254
40		227973.143	4137465.429
41		228106.020	4137336.618
42		228227.551	4137713.156
43		228005.662	4137283.099
44		228104.834	4137303.840
45		228059.593	4137924.408
46		228059.349	4137923.745
47		228088.911	4137859.760
48		228089.574	4137859.516



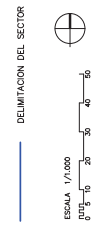
PLANO
5.1
REPLANTEO DE VIARIO
ADAPTACION A LA NORMATIVA DEL PROYECTO DE URBANIZACION SECTOR SR-2
"CAMINO DE RIO PUDIO" DEL P.G.O.U. DE MAIRENA DEL ALJARAFE

PROYECTOR
JUNTA DE COMPROBACION SECTOR SR2
FECHA DE REDACCION
DIC 2022

ARQUITECTOS REDACTORES
CAMINO ALARAJA REDACTORES
JUNTA DE COMPROBACION SECTOR SR2



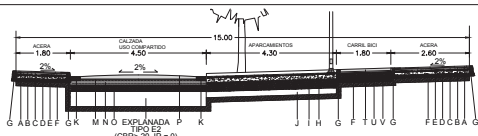
COORDENADAS UTM					
X	Y				
0	227890.675	4137872.168			
1	227898.397	4137872.147	41	228085.952	4137420.902
2	227938.011	4137770.300	42	228082.190	4137394.075
3	227946.179	4137742.607	43	228074.205	4137336.994
4	227950.339	4137726.248	44	228059.356	4137951.030
5	227961.440	4137667.159	45	228072.485	4137922.613
6	227962.453	4137650.493	46	228096.924	4137869.716
7	227968.240	4137607.685	47	228132.082	4137721.734
8	227970.021	4137594.516	48	228129.899	4137658.405
9	227974.403	4137562.102	49	228129.236	4137641.919
10	227976.148	4137548.936	50	228128.199	4137616.101
11	227980.432	4137516.530	51	228127.247	4137607.878
12	227982.172	4137503.364	52	228120.305	4137558.256
13	227986.455	4137470.958	53	228119.321	4137551.221
14	227988.523	4137457.768	54	228089.281	4137336.499
15	227993.206	4137427.859	55	228136.635	4137997.497
16	227997.508	4137400.372	56	228146.989	4137995.218
17	228002.045	4137371.388	57	228153.038	4137991.602
18	228007.698	4137324.597	58	228165.708	4137965.769
19	228008.930	4137314.400	59	228191.372	4137913.438
20	228011.940	4137289.485	60	228166.350	4137710.186
21	228044.223	4137668.583	61	228154.329	4137656.594
22	228041.408	4137652.325	62	228150.737	4137640.315
23	228046.212	4137943.714	63	228143.853	4137609.937
24	228093.510	4137841.342	64	228142.598	4137601.833
25	228107.811	4137809.064	65	228136.380	4137568.773
26	228119.030	4137777.112	66	228135.304	4137551.735
27	228119.477	4137772.642	67	228106.277	4137339.667
28	228117.757	4137729.844	68	228096.541	4137330.731
29	228117.115	4137713.847	69	228097.091	4137326.359
30	228114.925	4137659.362	70	228100.450	4137326.863
31	228114.262	4137642.855	71	228103.919	4137309.814
32	228113.161	4137615.451	72	228083.894	4137304.225
33	228110.593	4137597.100	73	228067.183	4137299.174
34	228108.789	4137584.198	74	228036.805	4137292.784
35	228104.346	4137552.440	75	228033.065	4137397.728
36	228102.541	4137539.538	76	228027.907	4137328.364
37	228098.098	4137507.780			
38	228096.293	4137494.879			
39	228091.850	4137463.121			
40	228090.045	4137450.219			



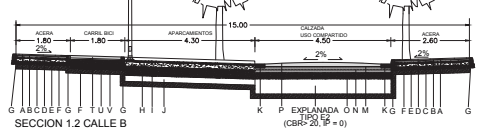
PLANO
5.2
DEFINICION GEOMETRICA:
MANZANAS Y ZONAS VERDES
ADAPTACION A LA NORMATIVA DEL PROYECTO DE URBANIZACION SECTOR SR-2
"CAMINO DE RIO PUDIO" DEL P.G.O.U. DE MAIRENA DEL ALIARAFE

PROMOTOR
 JUNTA DE COMPENSACION SECTOR SR2
 FECHA DE REDACCION
 DIC 2022

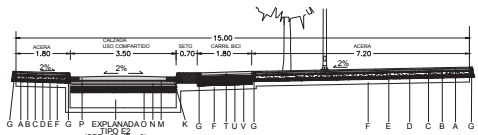
ARQUITECTOS REDACTORES
 CAMILO ABALAZA MEDRANO
 JUAN CARLOS GONZALEZ MARRASCO



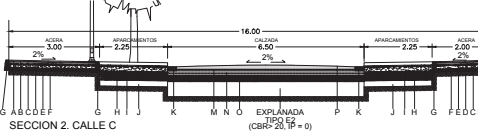
SECCION 1.1. CALLE B
(CBR> 20, IP = 0)



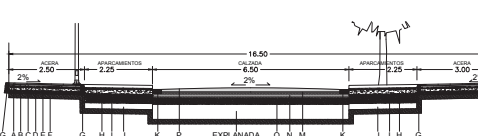
SECCION 1.2 CALLE B
(CBR> 20, IP = 0)



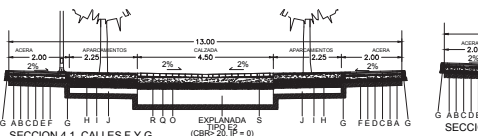
SECCION 1.3 CALLE B
(CBR> 20, IP = 0)



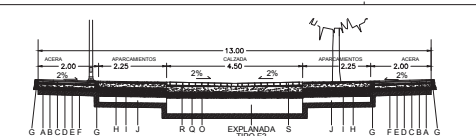
SECCION 2. CALLE C
(CBR> 20, IP = 0)



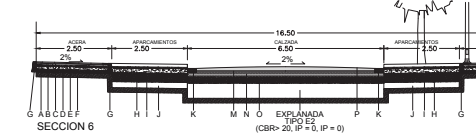
SECCION 3. CALLE D
(CBR> 20, IP = 0)



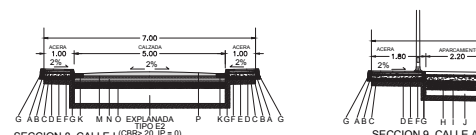
SECCION 4.1. CALLES F Y G
(CBR> 20, IP = 0)



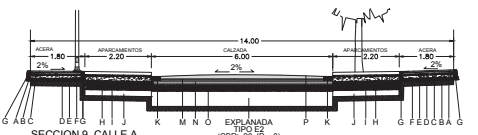
SECCION 4.2. CALLE H
(CBR> 20, IP = 0)



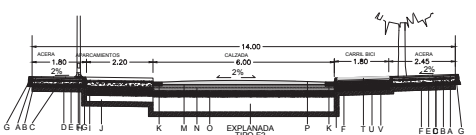
SECCION 6
(CBR> 20, IP = 0)



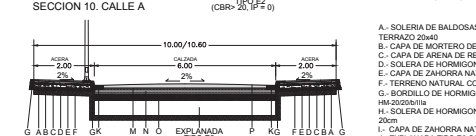
SECCION 8. CALLE J
(CBR> 20, IP = 0)



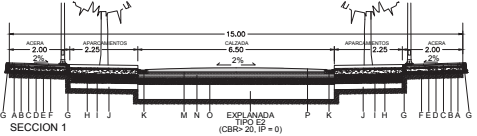
SECCION 9. CALLE A
(CBR> 20, IP = 0)



SECCION 10. CALLE A
(CBR> 20, IP = 0)

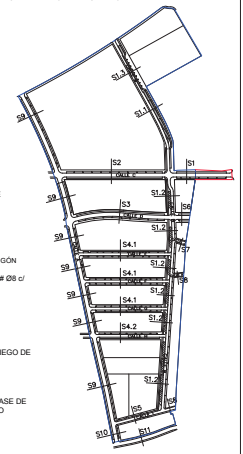


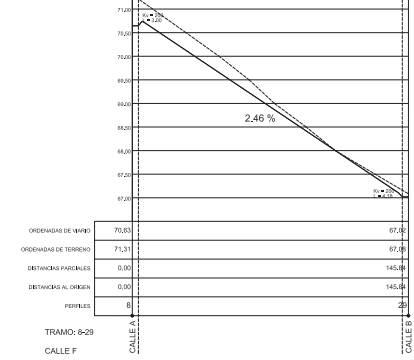

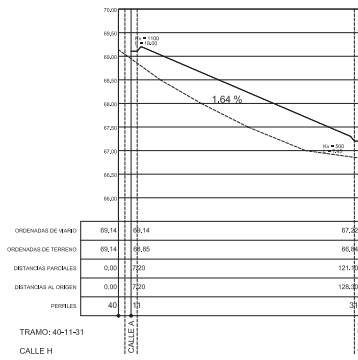
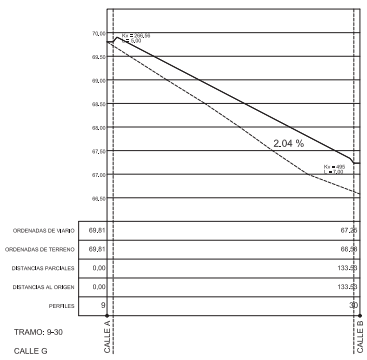
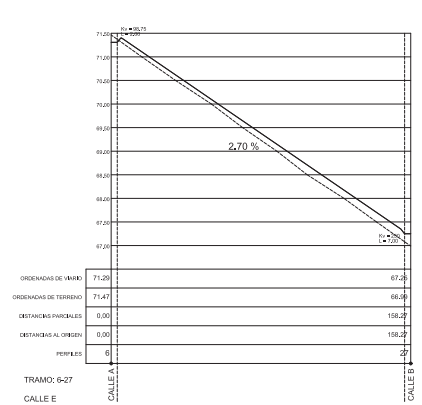
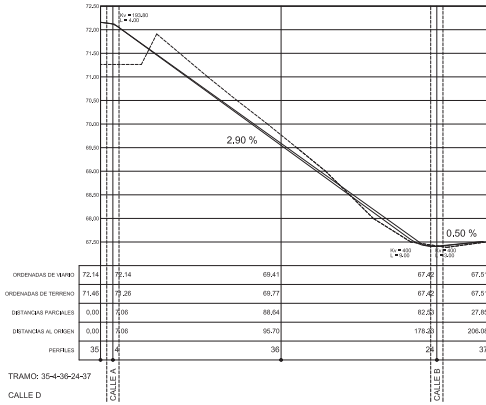
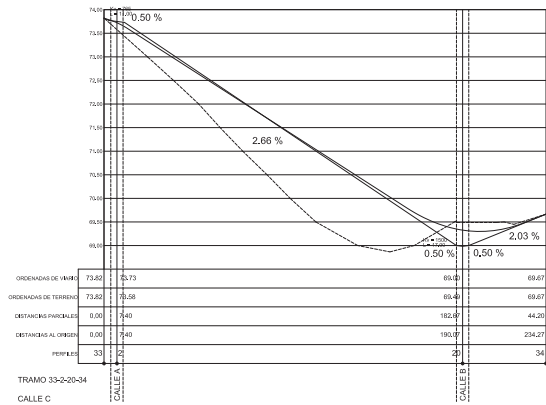
SECCION 11
(CBR> 20, IP = 0)



SECCION 1
(CBR> 20, IP = 0)

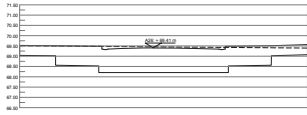
- A.- SOLERA DE BALDOSAS DE TERRAZO 40x40 DE 64 PASTILLAS CON CENEFA DE TERRAZO 20x40
- B.- CAPA DE MORTERO DE AGARRE (e= 2cm)
- C.- CAPA DE ARENA DE REGULACION (e= 4cm)
- D.- SOLERA DE HORMIGON HA 25 8/11ta (e= 10cm) # 08 c/ 30cm
- E.- CAPA DE ZAHORRA NATURAL (e= 15cm) AL 98% DEL PROCTOR
- F.- TERRENO NATURAL COMPACTADO
- G.- BORDILLO DE HORMIGON PREFABRICADO 17x28x50 SOBRE CIMENTO DE HORMIGON HEMISFERICA
- H.- SOLERA DE HORMIGON HA 25 8/11ta (e= 20cm) Y FRATASADO MECANICAMENTE # 08 c/ 30cm
- I.- CAPA DE ZAHORRA NATURAL (e= 30cm) AL 98% DEL PROCTOR
- J.- EXPLANADA TIPO E2 CON CBR> 20, IP = 0
- K.- ENCOINTADO CON RIGOLA
- M.- RIEGO DE IMPRIMACION ECR-O
- N.- CAPA DE ZAHORRA ARTIFICIAL (e= 30cm) AL 98% DEL PROCTOR MODIFICADO
- O.- CAPA DE ZAHORRA NATURAL (e= 20cm) AL 98% DEL PROCTOR
- P.- PAVIMENTO DE CALZADA: CAPA BASE DE 8 cm DE M.B.C. TIPO AC 32 base S- RIEGO DE ADHERENCIA + CAPA DE RODADURA DE 4cm DE M.B.C. AC 18 suif D
- Q.- SOLERA - BASE DE HORMIGON HM-20/20/11ta (e= 15cm)
- R.- CAPA DE MORTERO M10 (f= 8 cm)
- S.- PAVIMENTO DE ADOQUIN DE GRANITO 20x10x10 cm
- T.- REVESTIMIENTO DE CAPA DE RODADURA CON TRATAMIENTO MULTICAPA A BASE DE PINTURAS. CAPA DE RODADURA CON MEZCLA BITUMINOSA EN CALIENTE Y RIEGO ASFALTICO
- U.- BASE DE ZAHORRA ARTIFICIAL CALIZA (e= 20 cm)
- V.- SUBBASE DE ALBERO (e= 15 cm)



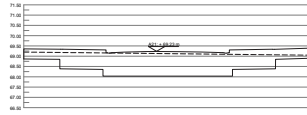


EV: 1/40
EH: 1/1.000

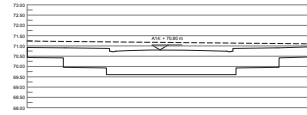




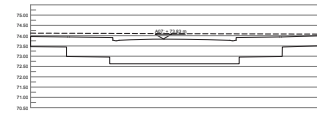
SECCION TRANSVERSAL A26



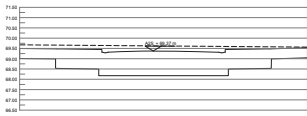
SECCION TRANSVERSAL A21



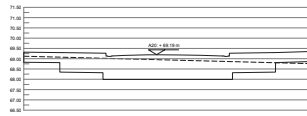
SECCION TRANSVERSAL A14



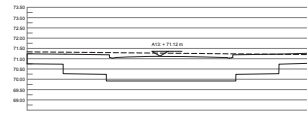
SECCION TRANSVERSAL A07



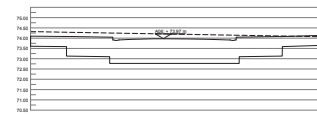
SECCION TRANSVERSAL A25



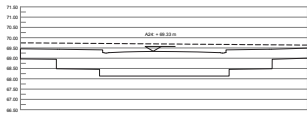
SECCION TRANSVERSAL A20



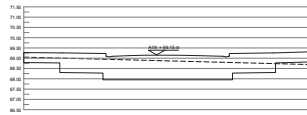
SECCION TRANSVERSAL A13



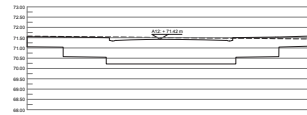
SECCION TRANSVERSAL A06



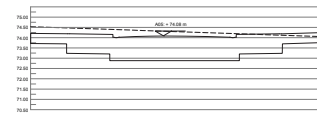
SECCION TRANSVERSAL A24



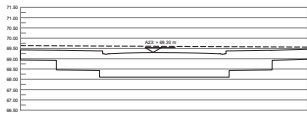
SECCION TRANSVERSAL A19



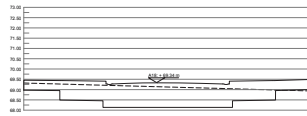
SECCION TRANSVERSAL A12



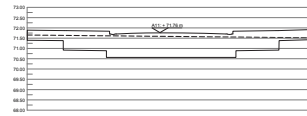
SECCION TRANSVERSAL A05



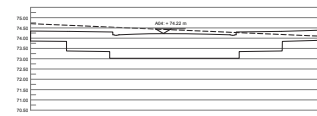
SECCION TRANSVERSAL A23



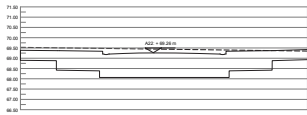
SECCION TRANSVERSAL A18



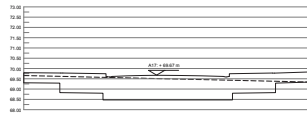
SECCION TRANSVERSAL A11



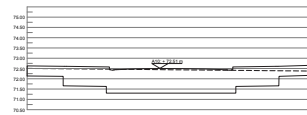
SECCION TRANSVERSAL A04



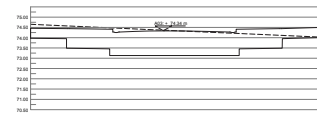
SECCION TRANSVERSAL A22



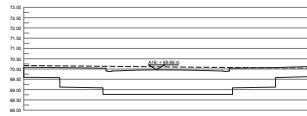
SECCION TRANSVERSAL A17



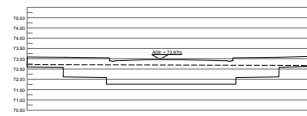
SECCION TRANSVERSAL A10



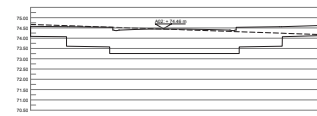
SECCION TRANSVERSAL A03



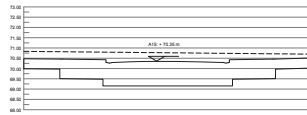
SECCION TRANSVERSAL A16



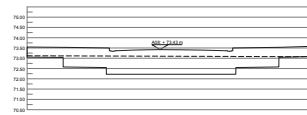
SECCION TRANSVERSAL A09



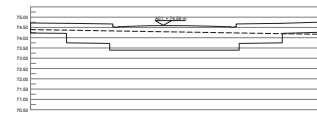
SECCION TRANSVERSAL A02



SECCION TRANSVERSAL A15



SECCION TRANSVERSAL A08



SECCION TRANSVERSAL A01

COTA DE VIARIO
 PERFIL DEL TERRENO

ESCALA 1/100

PLANO
PERFILES TRANSVERSALES POR LAS CALLES PRINCIPALES / CALLE A 5,7
 ADAPTACION A LA NORMATIVA DEL PROYECTO DE URBANIZACION SECTOR SR-2
 "CAMINO DE RIO PUDDO" DEL P.C.O.U. DE MAREMA DEL ALJARAFE

PROYECTOR
 JUNTA DE COORDINACION SECTOR DE
 CALLES PRINCIPALES
 DE 2005

PRODUCTOR (AUTORIA)
 CAMINO AL ALJARAFE
 DE 2005