

TERMINO MUNICIPAL DE SAN JUAN DE AZNALFARACHE

TERMINO MUNICIPAL DE BORMUJOS

TERMINO MUNICIPAL DE BOLLULLOS DE LA MITACION

TERMINO MUNICIPAL DE GELVES

TERMINO MUNICIPAL DE PALOMARES DEL RIO

**SISTEMAS GENERALES**

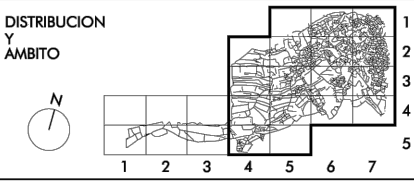
S.G. VIARIO		METROPOLITANO
		URBANO
S.G. ESPACIOS LIBRES		
S.G. EQUIPAMIENTO		
S.G. SERVICIOS		

**USOS GLOBALES**

USO GLOBAL RESIDENCIAL		S. URBANO
		S. URBANIZABLE
USO GLOBAL PRODUCTIVO		S. URBANO
		S. URBANIZABLE

**SUELO NO URBANIZABLE**

SUELO NO URBANIZABLE	
----------------------	--



----- LIMITE SUELO URBANO  
 - - - - - LIMITE SUELO URBANIZABLE

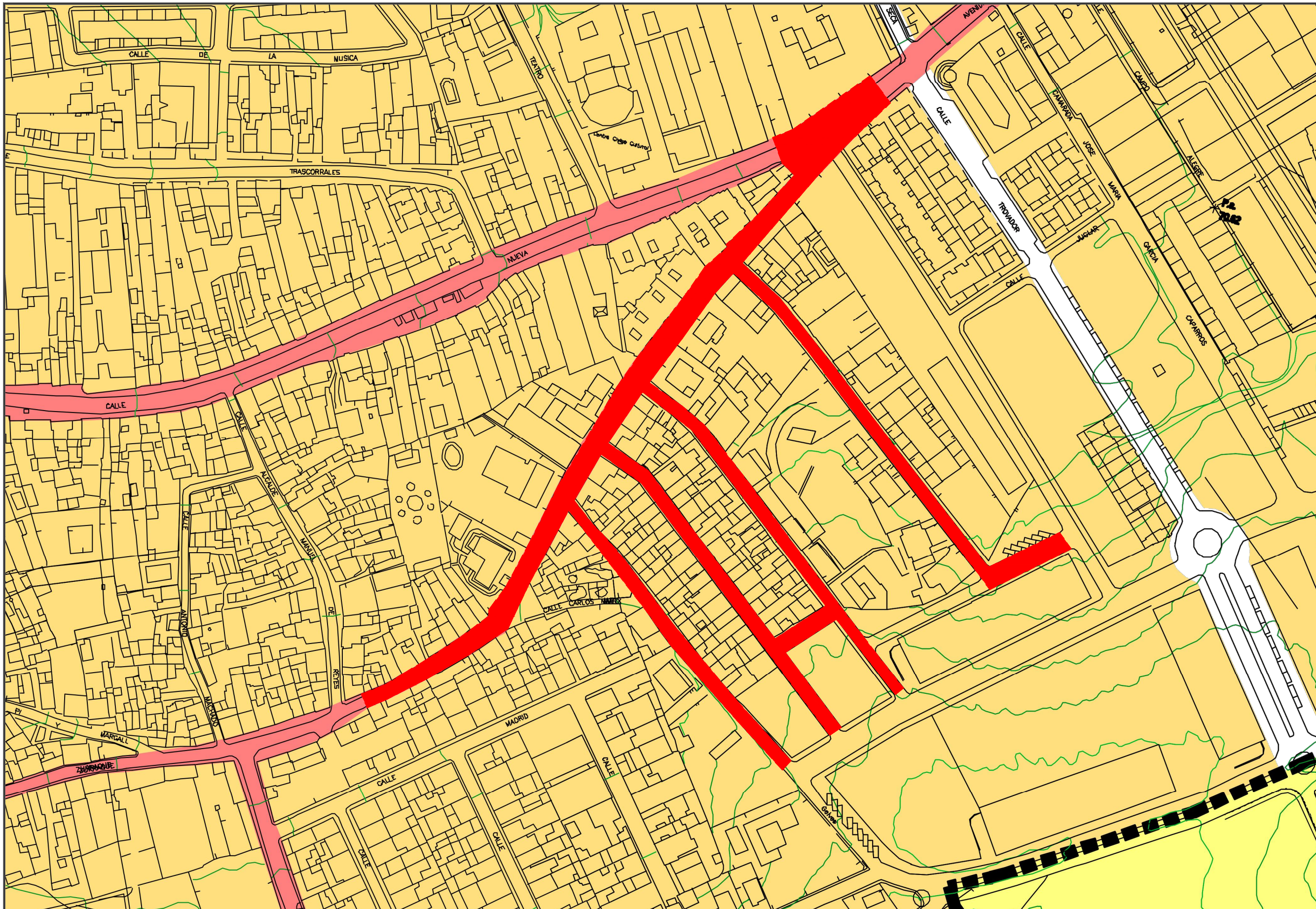
Plan General Municipal de Ordenación Urbana  
**MAIRENA del ALJARAFE**  
 2.003

**LEYENDA**

ÁMBITO DE LA ACTUACIÓN

PROYECTO DE REURBANIZACIÓN DE VARIAS CALLES EN MAIRENA DEL ALJARAFE	Localización MAIRENA DEL ALJARAFE (SEVILLA)	Redactor  D. Pablo Román Vegue Sánchez Ingeniero de Caminos, Canales y Puertos 35.312 CICCP	Promotor  Ayto. Mairena del Aljarafe	Escala 1:10000	Plano PLANEAMIENTO URBANÍSTICO	Plano nº MDA-02 Hoja 01 de 02
	Fecha MARZO 2024					





**SISTEMAS GENERALES**

S.G. VIARIO		METROPOLITANO
		URBANO
S.G. ESPACIOS LIBRES		
S.G. EQUIPAMIENTO		
S.G. SERVICIOS		

**USOS GLOBALES**

USO GLOBAL RESIDENCIAL		S. URBANO
		S. URBANIZABLE
USO GLOBAL PRODUCTIVO		S. URBANO
		S. URBANIZABLE

**SUELO NO URBANIZABLE**

SUELO NO URBANIZABLE	
----------------------	--



	LIMITE SUELO URBANO
	LIMITE SUELO URBANIZABLE

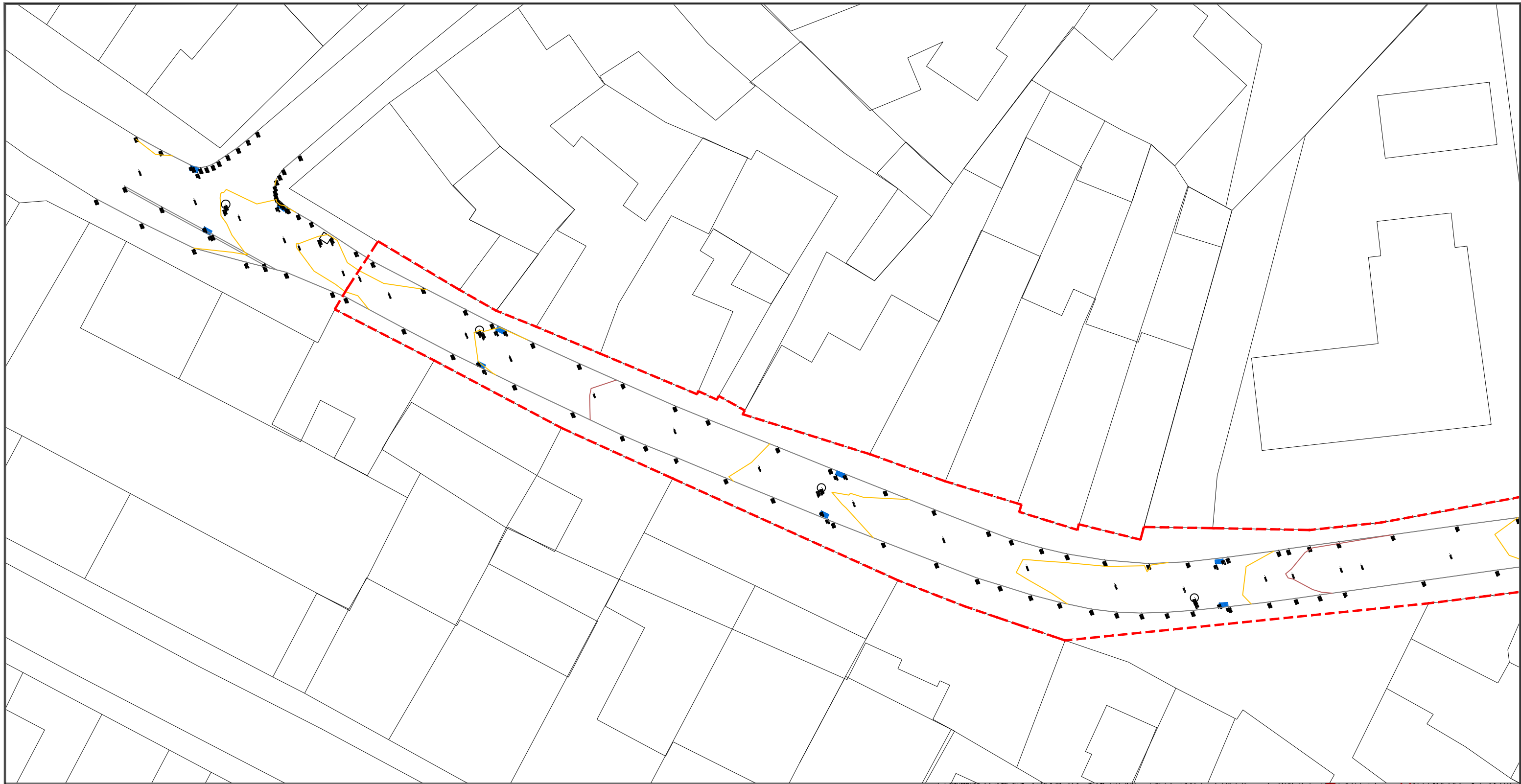
Plan General Municipal de Ordenación Urbana  
**MAIRENA del ALJARAFE**  
 2.003

**LEYENDA**

ÁMBITO DE LA ACTUACIÓN

PROYECTO DE REURBANIZACIÓN DE VARIAS CALLES EN MAIRENA DEL ALJARAFE	Localización MAIRENA DEL ALJARAFE (SEVILLA)	Redactor D. Pablo Román Vegue Sánchez Ingeniero de Caminos, Canales y Puertos 35.312 CICCP	Promotor Ayto. Mairena del Aljarafe	Escala 1:1000	Plano PLANEAMIENTO URBANÍSTICO	Plano nº MDA-02
	Fecha MARZO 2024			Hoja 02 de 02		





**LEYENDA**

- 339.00 CURVAS DE NIVEL
- 339.00 CURVAS DE NIVEL
- LÍNEA DE MURO EXISTENTE
- LÍNEA DE ADOQUÍN EXISTENTE
- LÍNEA DE BORDILLO EXISTENTE
- EJES DE VÍAS
- SUMIDEROS
- □ REGISTROS Y PUNTOS DE SERVICIOS
- ☼ FAROLA EXISTENTE

--- DELIMITACIÓN DE LA ACTUACIÓN

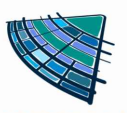



PROYECTO DE REURBANIZACIÓN DE VARIAS CALLES EN MAIRENA DEL ALJARAFE

Localización  
MAIRENA DEL ALJARAFE (SEVILLA)

Fecha  
MARZO 2024

Redactor  
D. Pablo Román Vegue Sánchez  
Ingeniero de Caminos, Canales y Puertos  
35.312 CICCP

Promotor  
  
Ayto. Mairena del Aljarafe

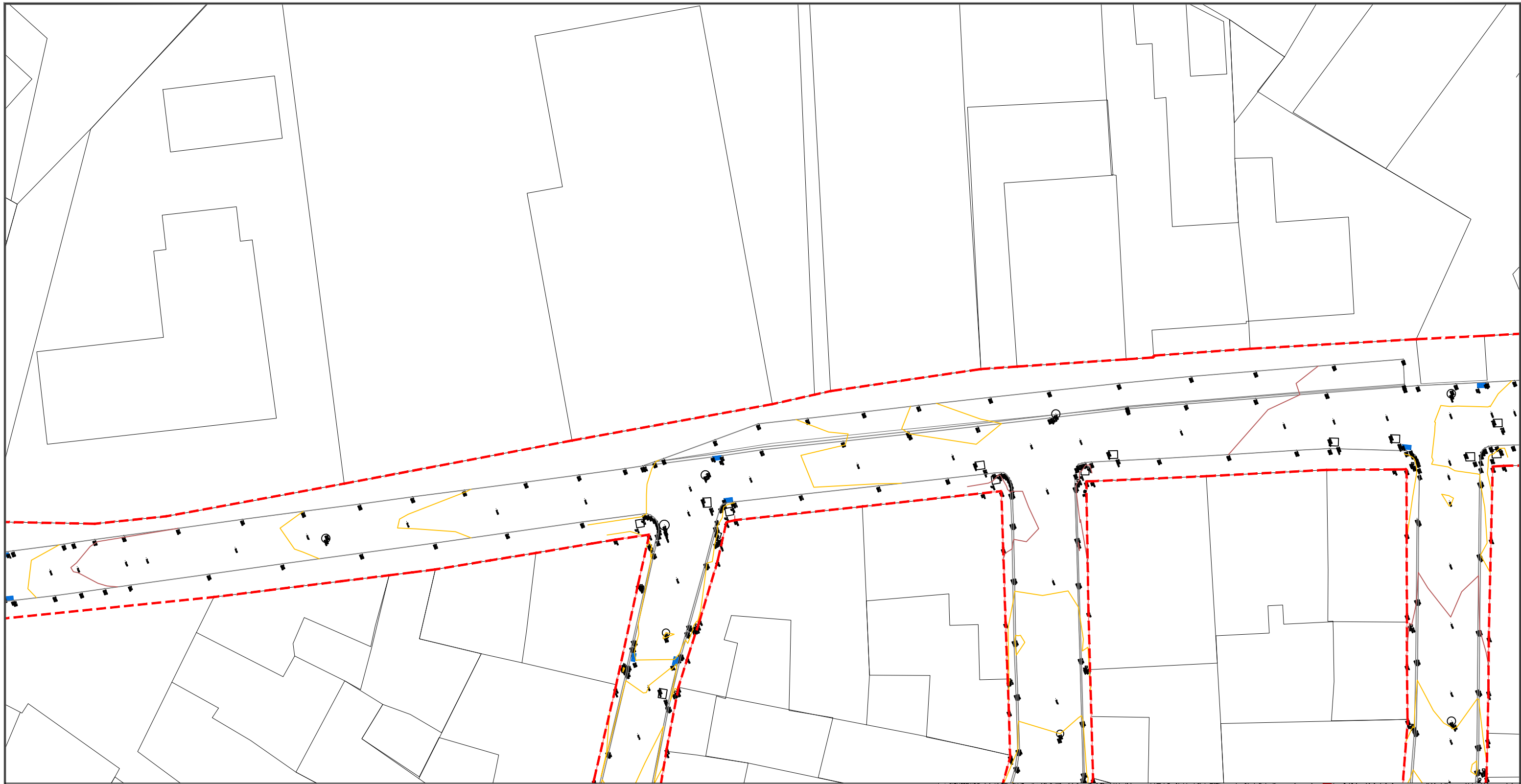
Escala  
1:300

Norte 

Plano  
ESTADO ACTUAL. PLANO TOPOGRÁFICO  
AVDA. DE LA LIBERTAD

Plano nº  
MDA-03

Hoja 01 de 10



**LEYENDA**

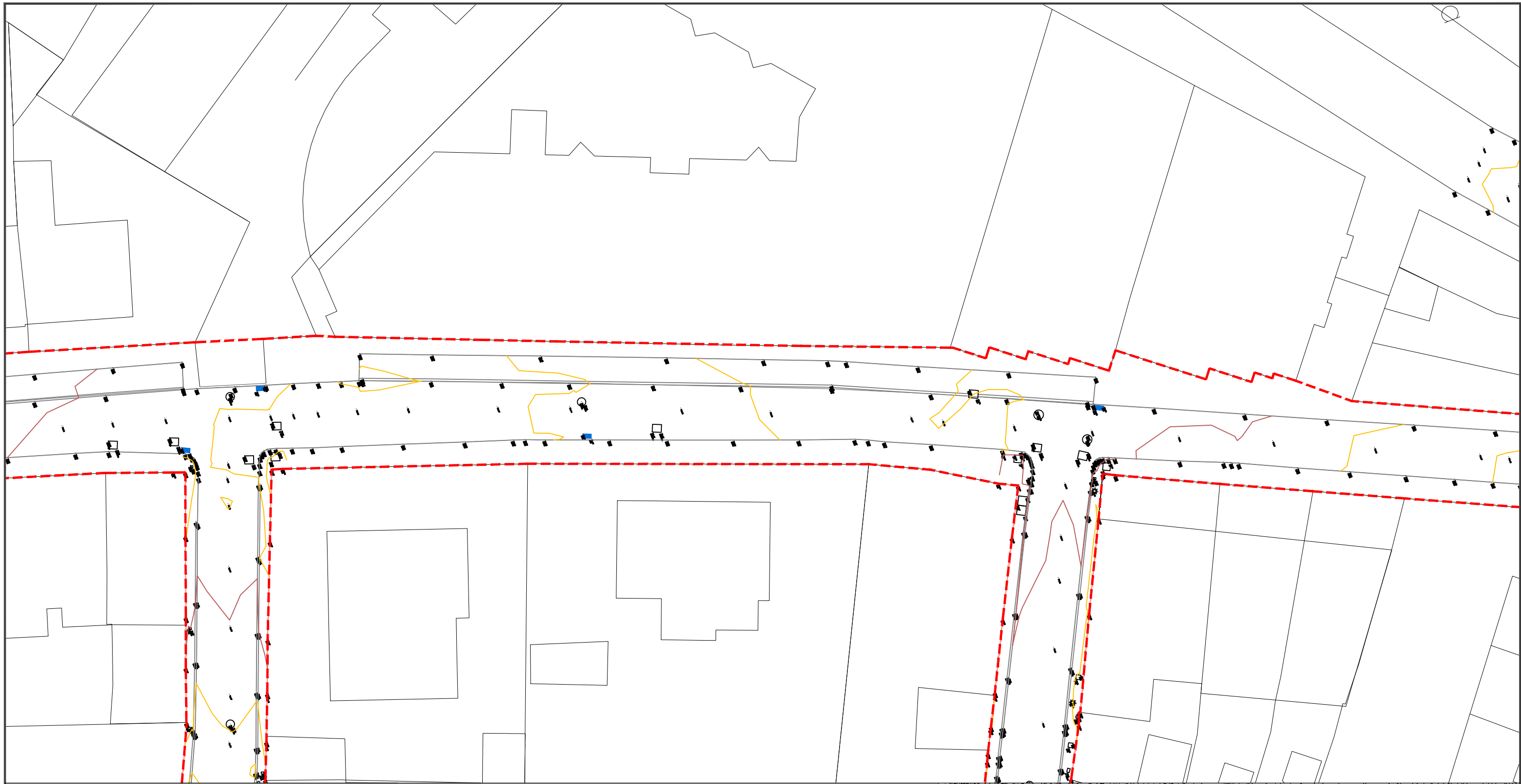
	339.00	CURVAS DE NIVEL		REGISTROS Y PUNTOS DE SERVICIOS
	339.00	CURVAS DE NIVEL		FAROLA EXISTENTE
		LÍNEA DE MURO EXISTENTE		
		LÍNEA DE ADOQUÍN EXISTENTE		
		LÍNEA DE BORDILLO EXISTENTE		
		EJES DE VÍAS		
		SUMIDEROS		

DELIMITACIÓN DE LA ACTUACIÓN



PROYECTO DE REURBANIZACIÓN DE VARIAS CALLES EN MAIRENA DEL ALJARAFE	Localización MAIRENA DEL ALJARAFE (SEVILLA)	Redactor  D. Pablo Román Vegue Sánchez Ingeniero de Caminos, Canales y Puertos 35.312 CICCP 	Promotor  Ayto. Mairena del Aljarafe	Escala 1:300	Plano ESTADO ACTUAL. PLANO TOPOGRÁFICO AVDA. DE LA LIBERTAD	Plano nº MDA-03
	Fecha MARZO 2024			Norte 		Hoja 02 de 10





**LEYENDA**

- 339.00 CURVAS DE NIVEL
- 339.00 CURVAS DE NIVEL
- LÍNEA DE MURO EXISTENTE
- LÍNEA DE ADOQUÍN EXISTENTE
- LÍNEA DE BORDILLO EXISTENTE
- EJES DE VÍAS
- SUMIDEROS
- □ REGISTROS Y PUNTOS DE SERVICIOS
- ☼ FAROLA EXISTENTE

--- DELIMITACIÓN DE LA ACTUACIÓN

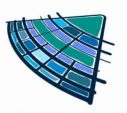



PROYECTO DE REURBANIZACIÓN DE VARIAS CALLES EN MAIRENA DEL ALJARAFE

Localización  
MAIRENA DEL ALJARAFE (SEVILLA)

Fecha  
MARZO 2024

Redactor  
D. Pablo Román Vegue Sánchez  
Ingeniero de Caminos, Canales y Puertos  
35.312 CICCPC

Promotor  
  
Ayto. Mairena del Aljarafe

Escala  
1:300

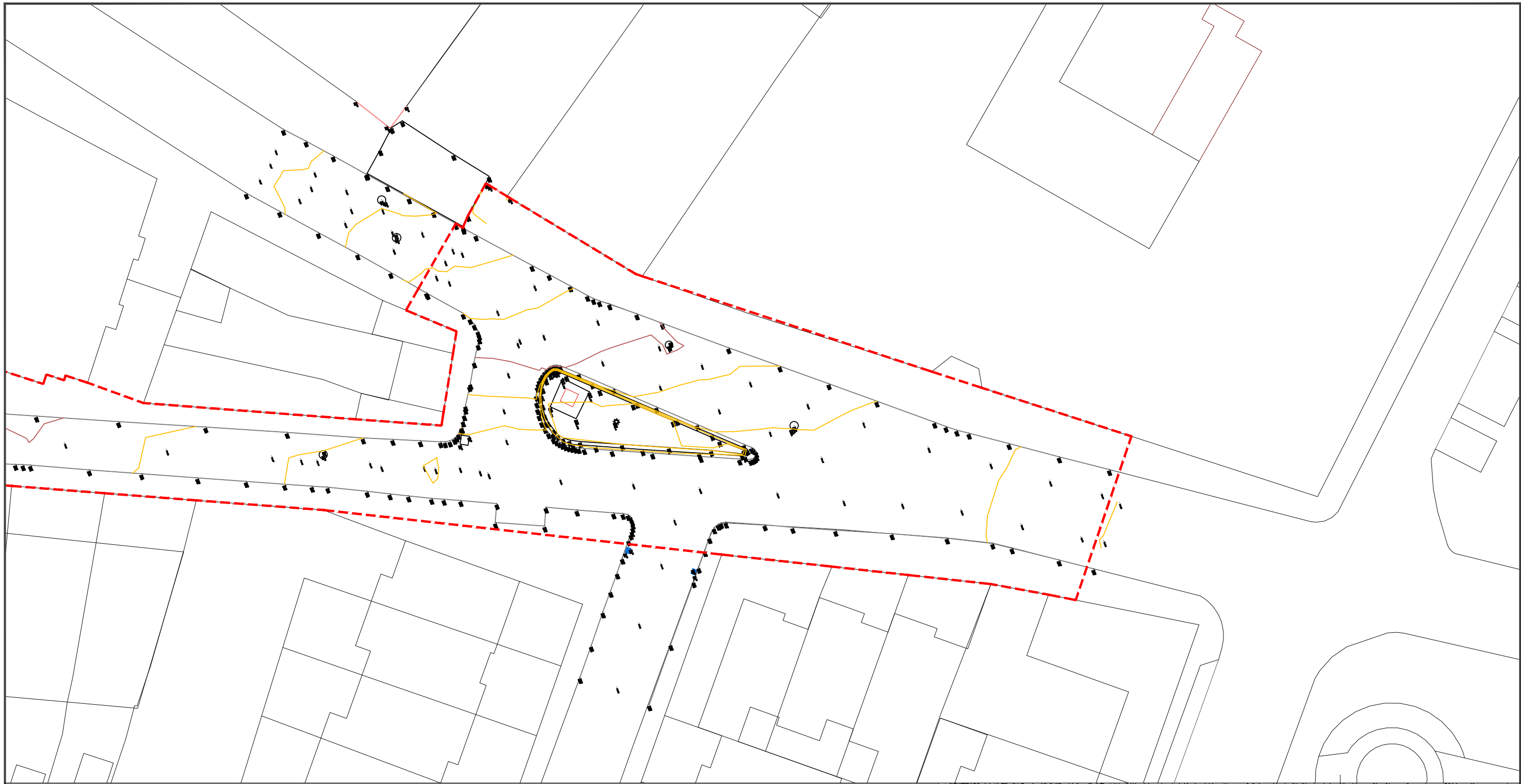
Norte  


Plano  
ESTADO ACTUAL. PLANO TOPOGRÁFICO  
AVDA. DE LA LIBERTAD

Plano nº  
MDA-03

Hoja 03 de 10





**LEYENDA**

- 339.00 CURVAS DE NIVEL
- 339.00 CURVAS DE NIVEL
- LÍNEA DE MURO EXISTENTE
- LÍNEA DE ADOQUÍN EXISTENTE
- LÍNEA DE BORDILLO EXISTENTE
- EJES DE VÍAS
- SUMIDEROS
- □ REGISTROS Y PUNTOS DE SERVICIOS
- ☼ FAROLA EXISTENTE

--- DELIMITACIÓN DE LA ACTUACIÓN



PROYECTO DE REURBANIZACIÓN DE VARIAS CALLES EN MAIRENA DEL ALJARAFE

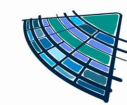
Localización

MAIRENA DEL ALJARAFE (SEVILLA)

Fecha

MARZO 2024

Redactor



PAROVESA S.L.

D. Pablo Román Vegue Sánchez  
Ingeniero de Caminos, Canales y Puertos  
35.312 CICCP

Promotor



Ayto. Mairena del Aljarafe

Escala

1:300

Norte



Plano

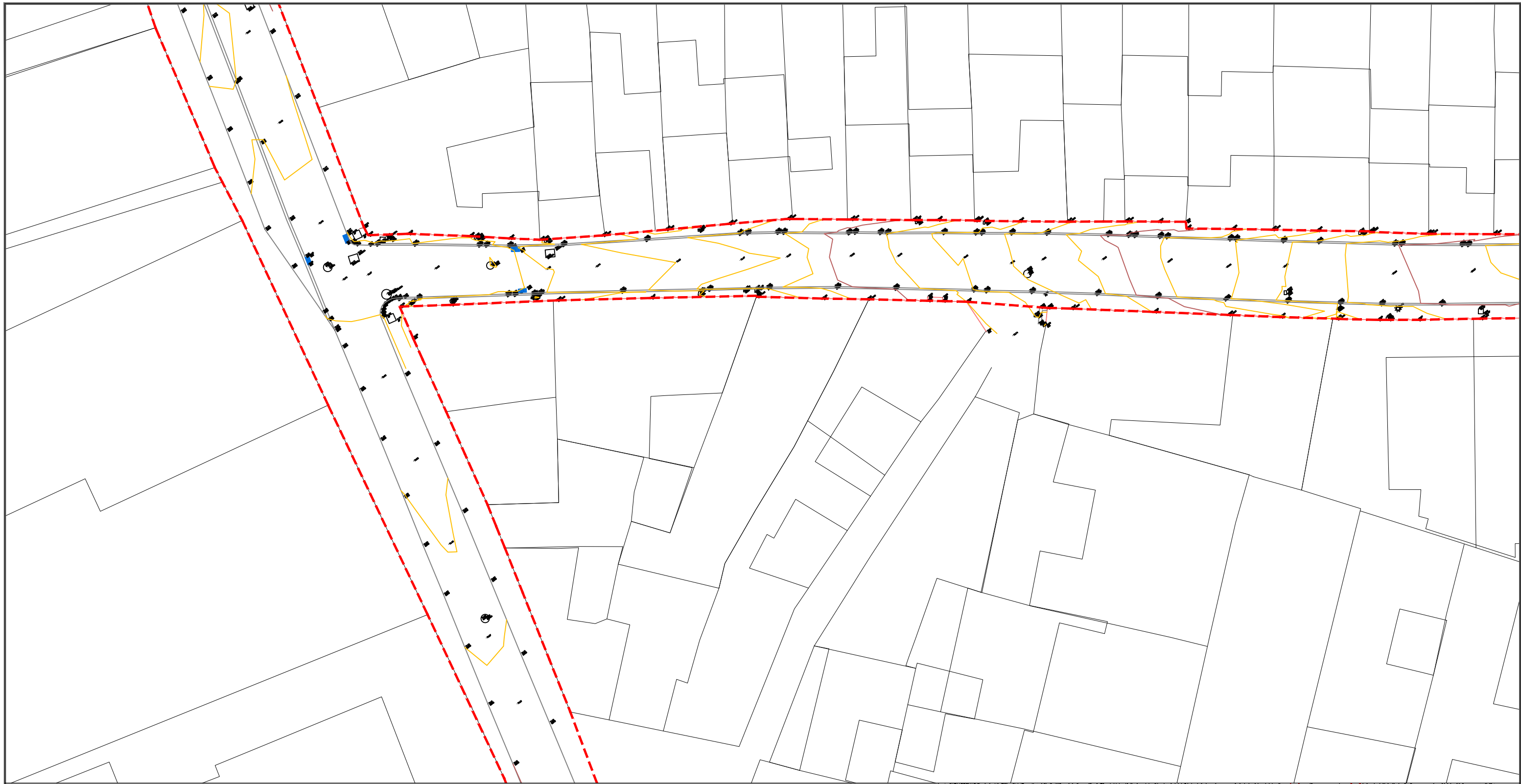
ESTADO ACTUAL. PLANO TOPOGRÁFICO  
AVDA. DE LA LIBERTAD

Plano nº

MDA-03

Hoja 04 de 10





**LEYENDA**

- 339.00 CURVAS DE NIVEL
- - - 339.00 CURVAS DE NIVEL
- LÍNEA DE MURO EXISTENTE
- LÍNEA DE ADOQUÍN EXISTENTE
- LÍNEA DE BORDILLO EXISTENTE
- EJES DE VÍAS
- SUMIDEROS
- □ REGISTROS Y PUNTOS DE SERVICIOS
- ☼ FAROLA EXISTENTE

- - - DELIMITACIÓN DE LA ACTUACIÓN



PROYECTO DE REURBANIZACIÓN DE VARIAS CALLES EN MAIRENA DEL ALJARAFE

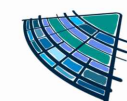
Localización

MAIRENA DEL ALJARAFE (SEVILLA)

Fecha

MARZO 2024

Redactor



PAROVESA S.L.

D. Pablo Román Vegue Sánchez  
Ingeniero de Caminos, Canales y Puertos  
35.312 CICCP

Promotor



Ayto. Mairena del Aljarafe

Escala

1:300

Norte



Plano

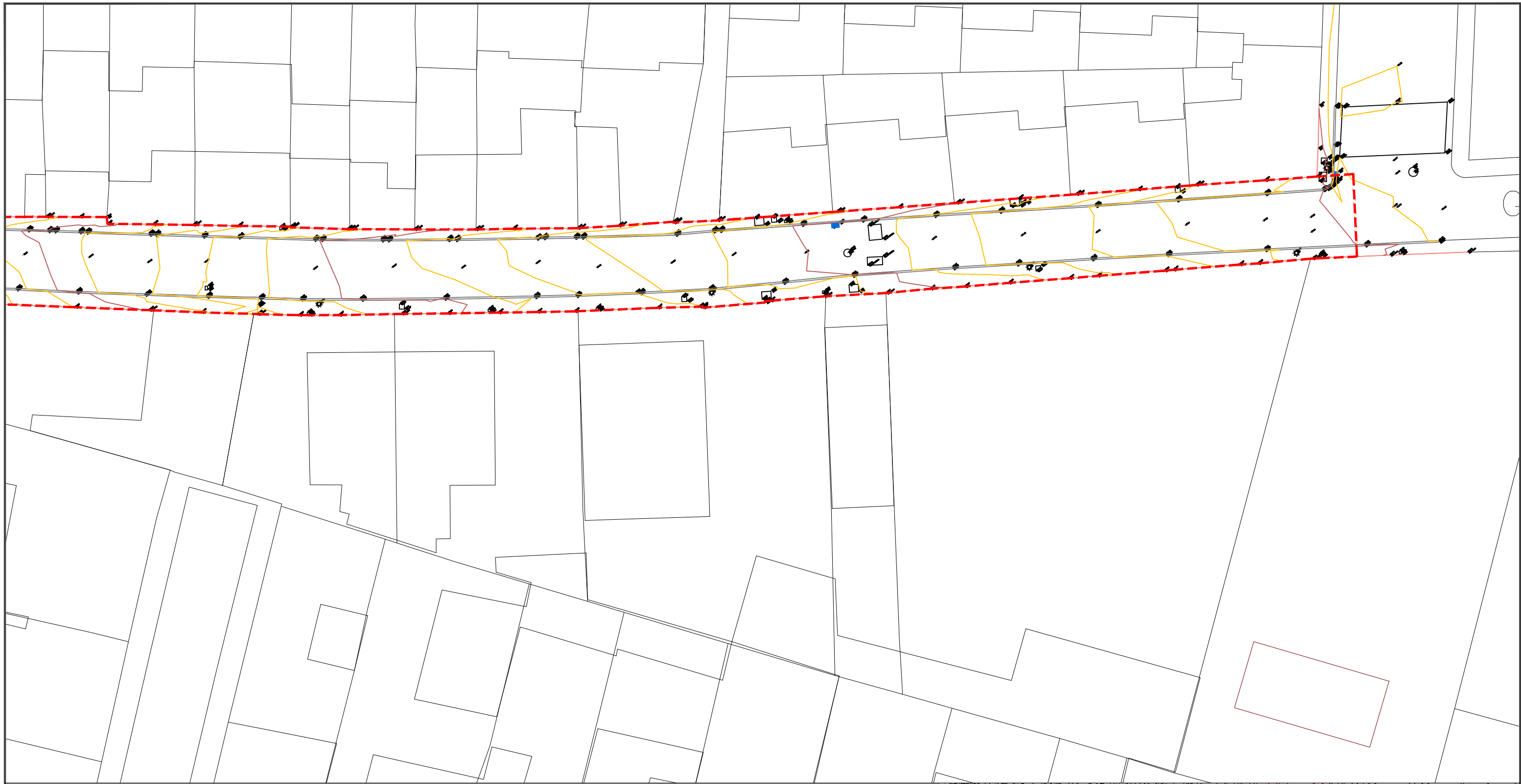
ESTADO ACTUAL. PLANO TOPOGRÁFICO  
CAMINO GELVES

Plano nº

MDA-03

Hoja 05 de 10



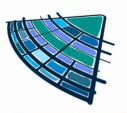





**LEYENDA**

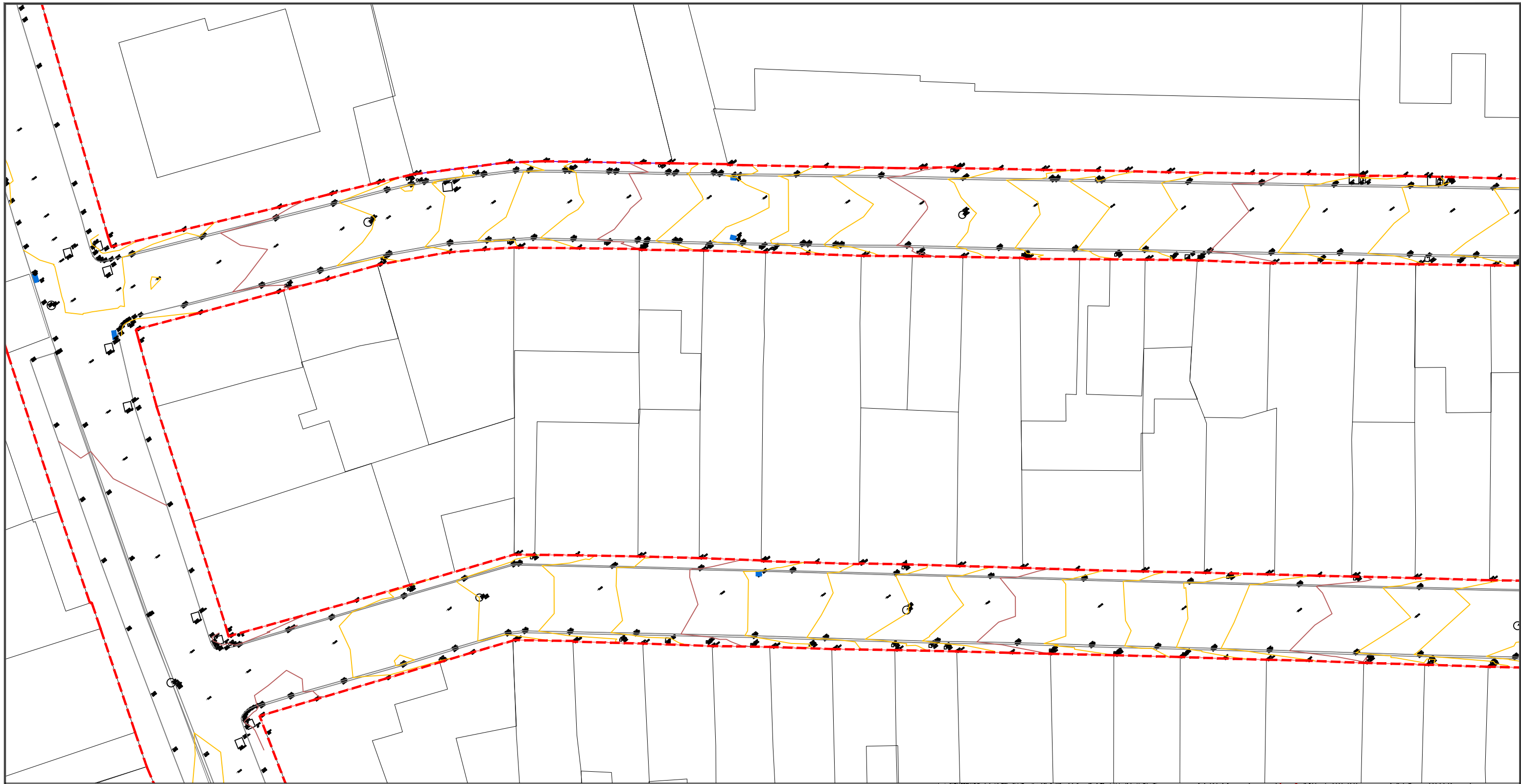
- 339.00 CURVAS DE NIVEL
- 339.00 CURVAS DE NIVEL
- LÍNEA DE MURO EXISTENTE
- LÍNEA DE ADOQUÍN EXISTENTE
- LÍNEA DE BORDILLO EXISTENTE
- EJES DE VÍAS
- SUMIDEROS
- □ REGISTROS Y PUNTOS DE SERVICIOS
- ☼ FAROLA EXISTENTE

--- DELIMITACIÓN DE LA ACTUACIÓN



<p>PROYECTO DE REURBANIZACIÓN DE VARIAS CALLES EN MAIRENA DEL ALJARAFE</p>	<p>Localización MAIRENA DEL ALJARAFE (SEVILLA)</p>	<p>Redactor</p>  <p>PAROVESA S.L.</p>	<p>D. Pablo Román Vegue Sánchez Ingeniero de Caminos, Canales y Puertos 35.312 CICCP</p> 	<p>Promotor</p>  <p>Ayto. Mairena del Aljarafe</p>	<p>Escala 1:300</p>	<p>Plano</p> <p>ESTADO ACTUAL. PLANO TOPOGRÁFICO CAMINO GELVES</p>	<p>Plano nº MDA-03</p>
	<p>Fecha MARZO 2024</p>				<p>Norte</p> 		<p>Hoja 06 de 10</p>

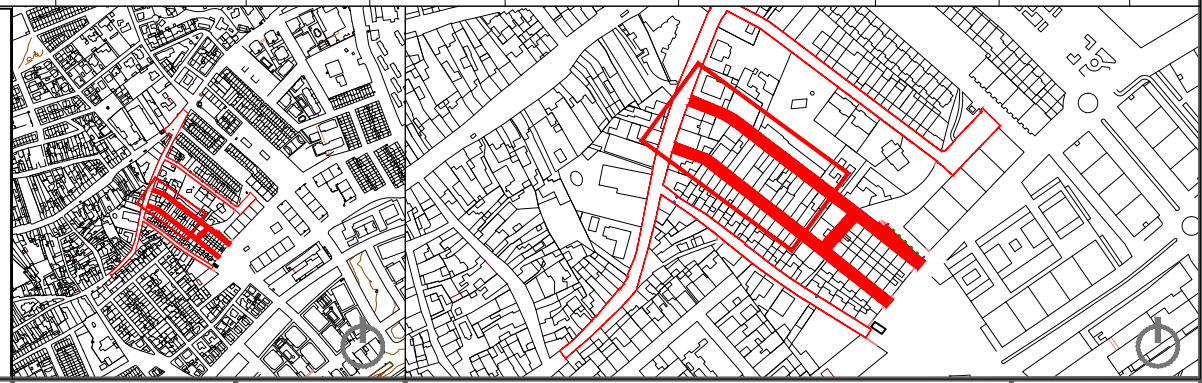




**LEYENDA**

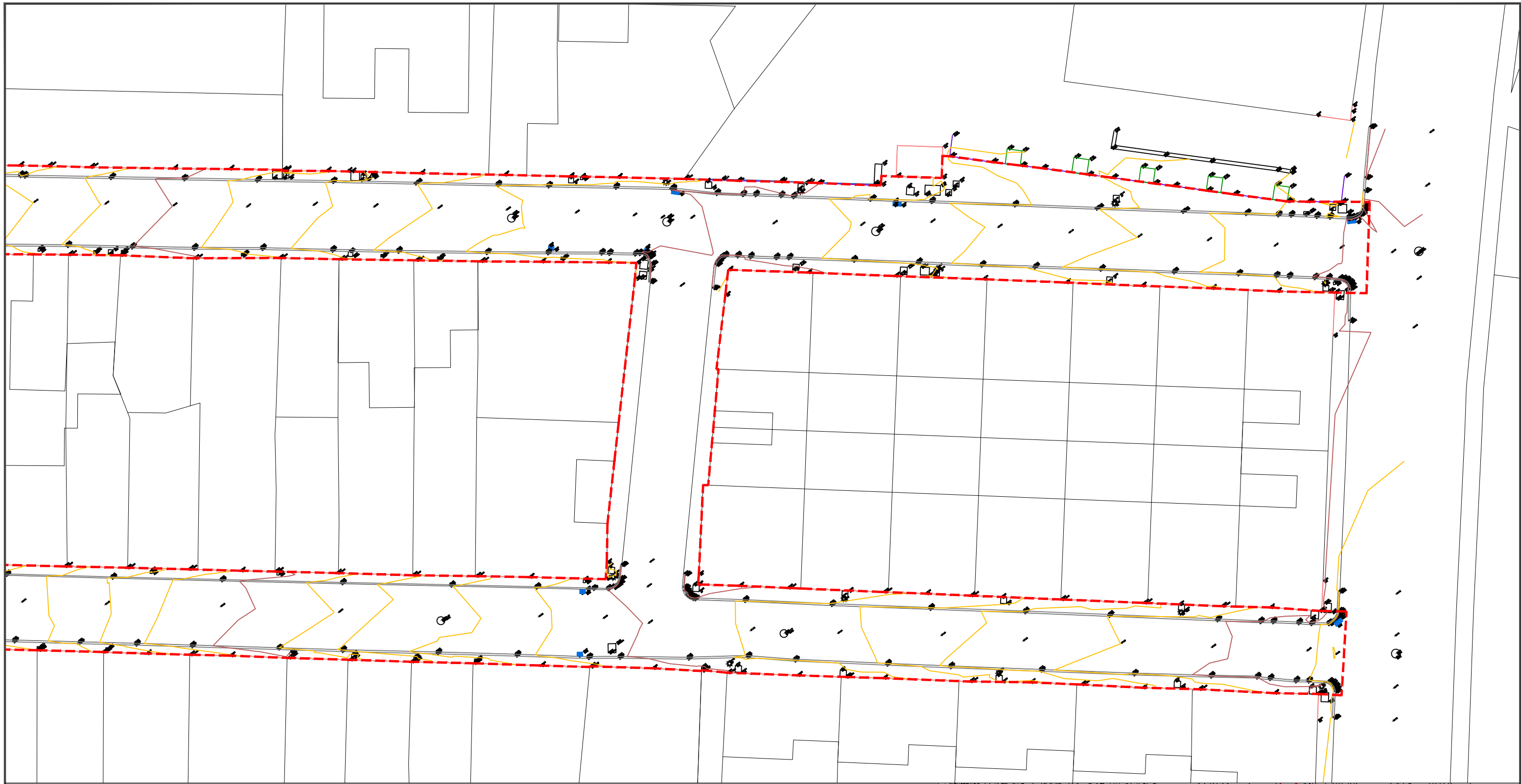
	339.00	CURVAS DE NIVEL		REGISTROS Y PUNTOS DE SERVICIOS
	339.00	CURVAS DE NIVEL		FAROLA EXISTENTE
		LÍNEA DE MURO EXISTENTE		
		LÍNEA DE ADOQUÍN EXISTENTE		
		LÍNEA DE BORDILLO EXISTENTE		
		EJES DE VÍAS		
		SUMIDEROS		

DELIMITACIÓN DE LA ACTUACIÓN



PROYECTO DE REURBANIZACIÓN DE VARIAS CALLES EN MAIRENA DEL ALJARAFE	Localización MAIRENA DEL ALJARAFE (SEVILLA)	Redactor  D. Pablo Román Vegue Sánchez Ingeniero de Caminos, Canales y Puertos 35.312 CICCPC 	Promotor  Ayto. Mairena del Aljarafe	Escala 1:300	Plano ESTADO ACTUAL. PLANO TOPOGRÁFICO C/DOLORES SOLANO Y C/ SAN ILDEFONSO	Plano nº MDA-03 Hoja 07 de 10
	Fecha MARZO 2024			Norte 		





LEYENDA

- 339.00 CURVAS DE NIVEL
- 339.00 CURVAS DE NIVEL
- LÍNEA DE MURO EXISTENTE
- LÍNEA DE ADOQUÍN EXISTENTE
- LÍNEA DE BORDILLO EXISTENTE
- EJES DE VÍAS
- SUMIDEROS
- □ REGISTROS Y PUNTOS DE SERVICIOS
- ☼ FAROLA EXISTENTE

--- DELIMITACIÓN DE LA ACTUACIÓN



PROYECTO DE REURBANIZACIÓN DE VARIAS CALLES EN MAIRENA DEL ALJARAFE

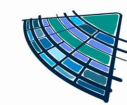
Localización

MAIRENA DEL ALJARAFE (SEVILLA)

Fecha

MARZO 2024

Redactor



PAROVESA S.L.

D. Pablo Román Vegue Sánchez  
Ingeniero de Caminos, Canales y Puertos  
35.312 CICCP

Promotor



Ayto. Mairena del Aljarafe

Escala

1:300

Norte



Plano

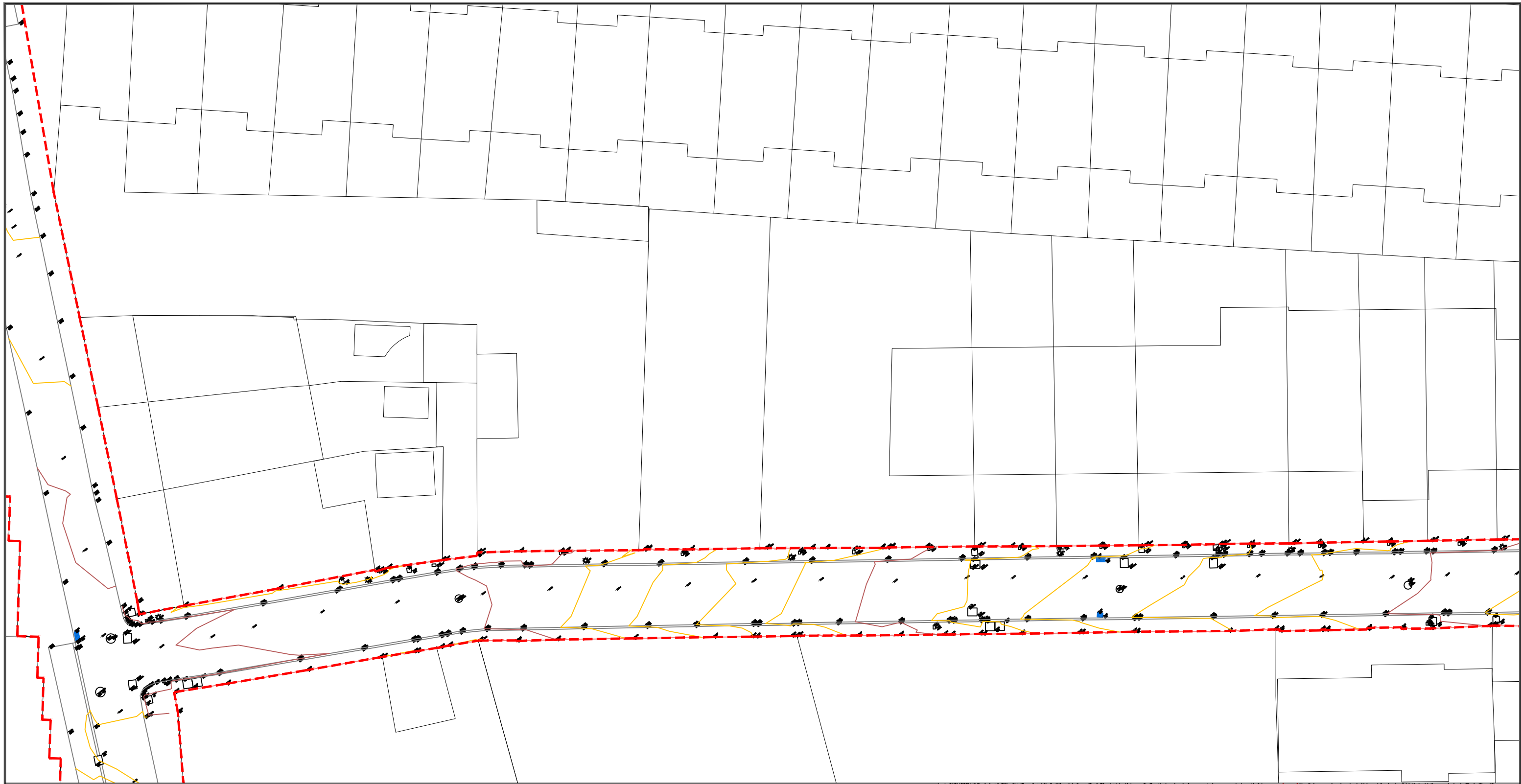
ESTADO ACTUAL. PLANO TOPOGRÁFICO  
C/DOLORES SOLANO Y C/ SAN ILDEFONSO

Plano nº

MDA-03

Hoja 08 de 10





LEYENDA


- 339.00 CURVAS DE NIVEL
- 339.00 CURVAS DE NIVEL
- LÍNEA DE MURO EXISTENTE
- LÍNEA DE ADOQUÍN EXISTENTE
- LÍNEA DE BORDILLO EXISTENTE
- EJES DE VÍAS
- SUMIDEROS
- □ REGISTROS Y PUNTOS DE SERVICIOS
- ☼ FAROLA EXISTENTE

--- DELIMITACIÓN DE LA ACTUACIÓN



PROYECTO DE REURBANIZACIÓN DE VARIAS CALLES EN MAIRENA DEL ALJARAFE

Localización  
MAIRENA DEL ALJARAFE (SEVILLA)  
Fecha  
MARZO 2024

Redactor  
D. Pablo Román Vegue Sánchez  
Ingeniero de Caminos, Canales y Puertos  
35.312 CICCP  
  
PAROVESA S.L.

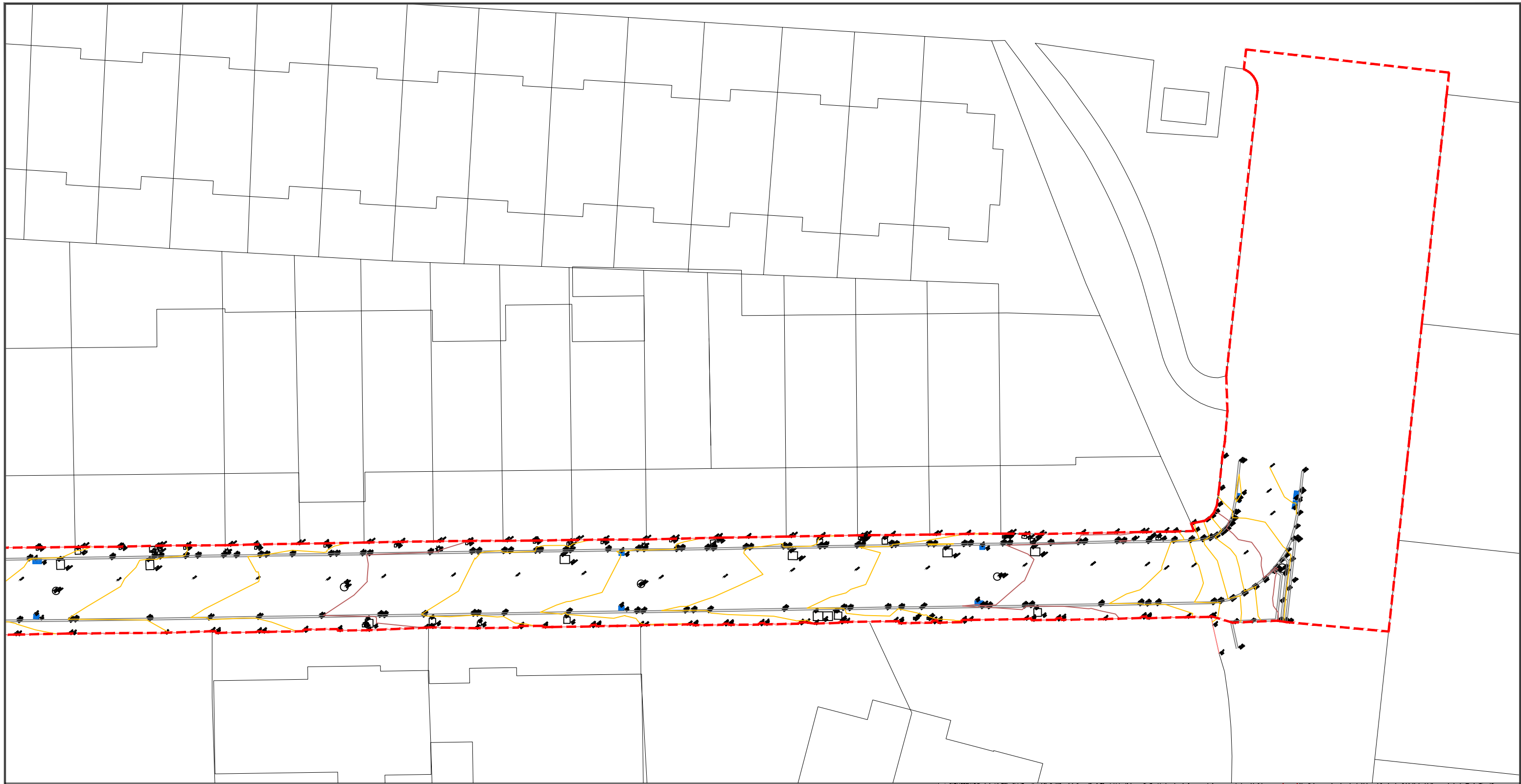
Promotor  
  
Ayto. Mairena del Aljarafe

Escala  
1:300  
Norte  


Plano  
ESTADO ACTUAL. PLANO TOPOGRÁFICO  
C/OLIVAR DE LA CRUZ

Plano nº  
MDA-03  
Hoja 09 de 10





**LEYENDA**

- 339.00 CURVAS DE NIVEL
- 339.00 CURVAS DE NIVEL
- LÍNEA DE MURO EXISTENTE
- LÍNEA DE ADOQUÍN EXISTENTE
- LÍNEA DE BORDILLO EXISTENTE
- EJES DE VÍAS
- SUMIDEROS
- □ REGISTROS Y PUNTOS DE SERVICIOS
- ☼ FAROLA EXISTENTE

--- DELIMITACIÓN DE LA ACTUACIÓN




PROYECTO DE REURBANIZACIÓN DE VARIAS CALLES EN MAIRENA DEL ALJARAFE

Localización  
MAIRENA DEL ALJARAFE (SEVILLA)

Fecha  
MARZO 2024


Redactor  
D. Pablo Román Vegue Sánchez  
Ingeniero de Caminos, Canales y Puertos  
35.312 CICCP



**PAROVESA S.L.**

Promotor  
  
Ayto. Mairena del Aljarafe

Escala  
1:300

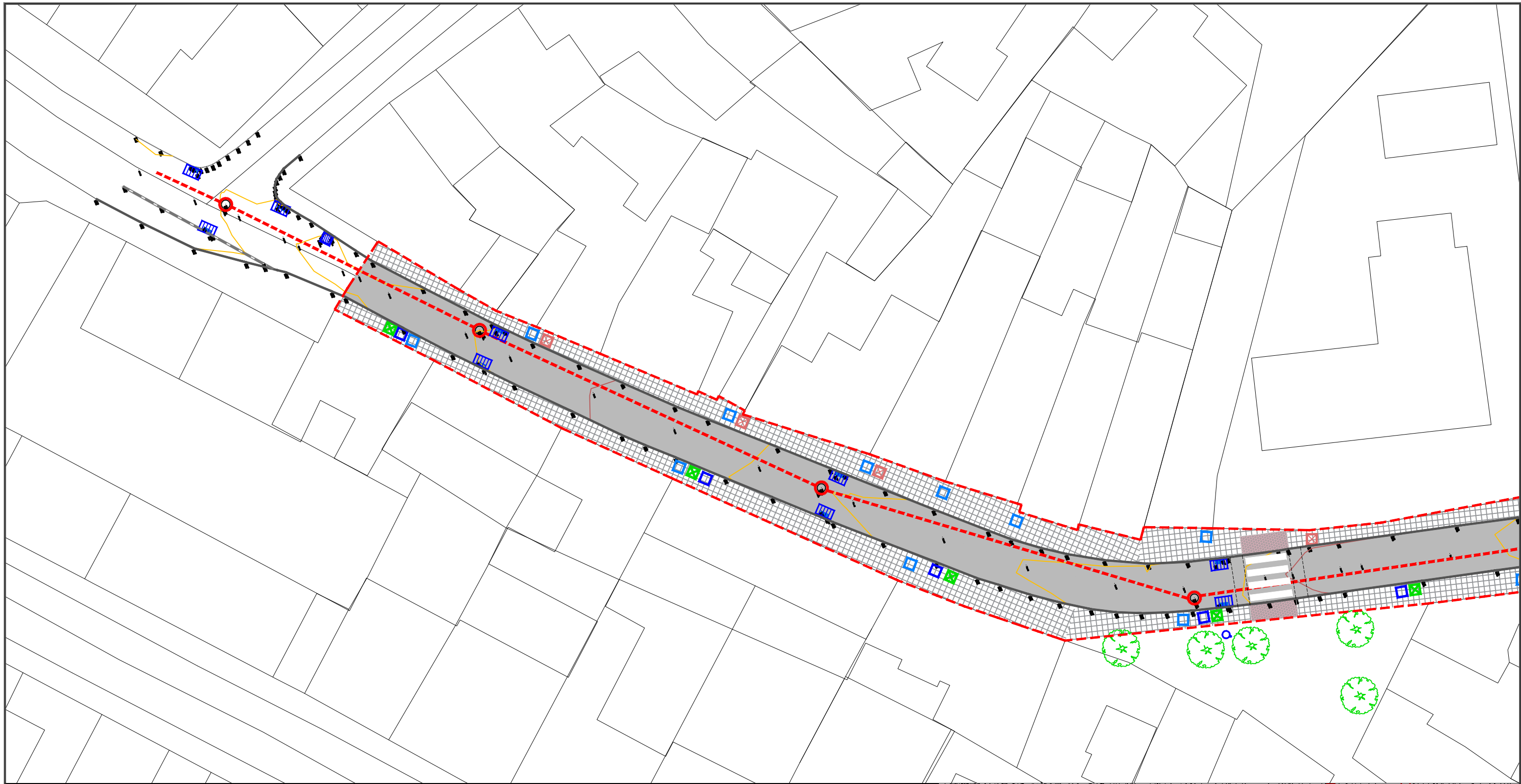
Norte  


Plano  
ESTADO ACTUAL. PLANO TOPOGRÁFICO  
C/OLIVAR DE LA CRUZ

Plano nº  
MDA-03

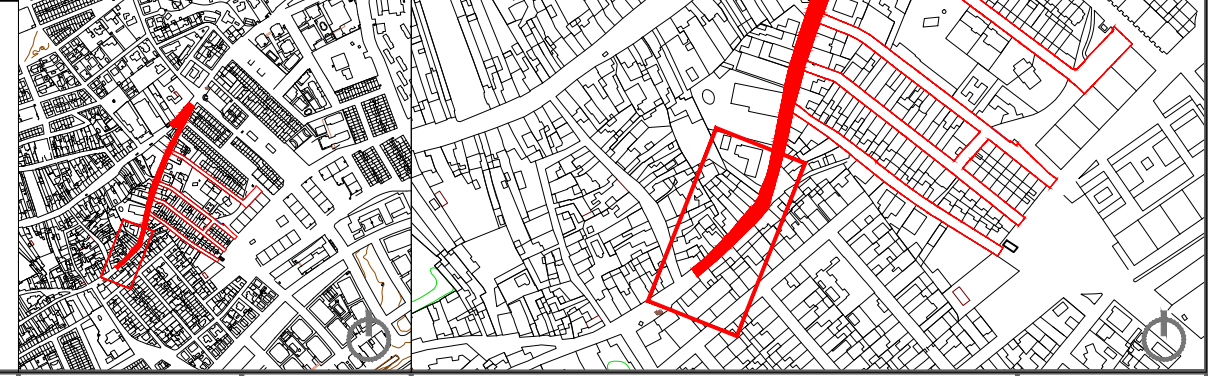
Hoja 10 de 10





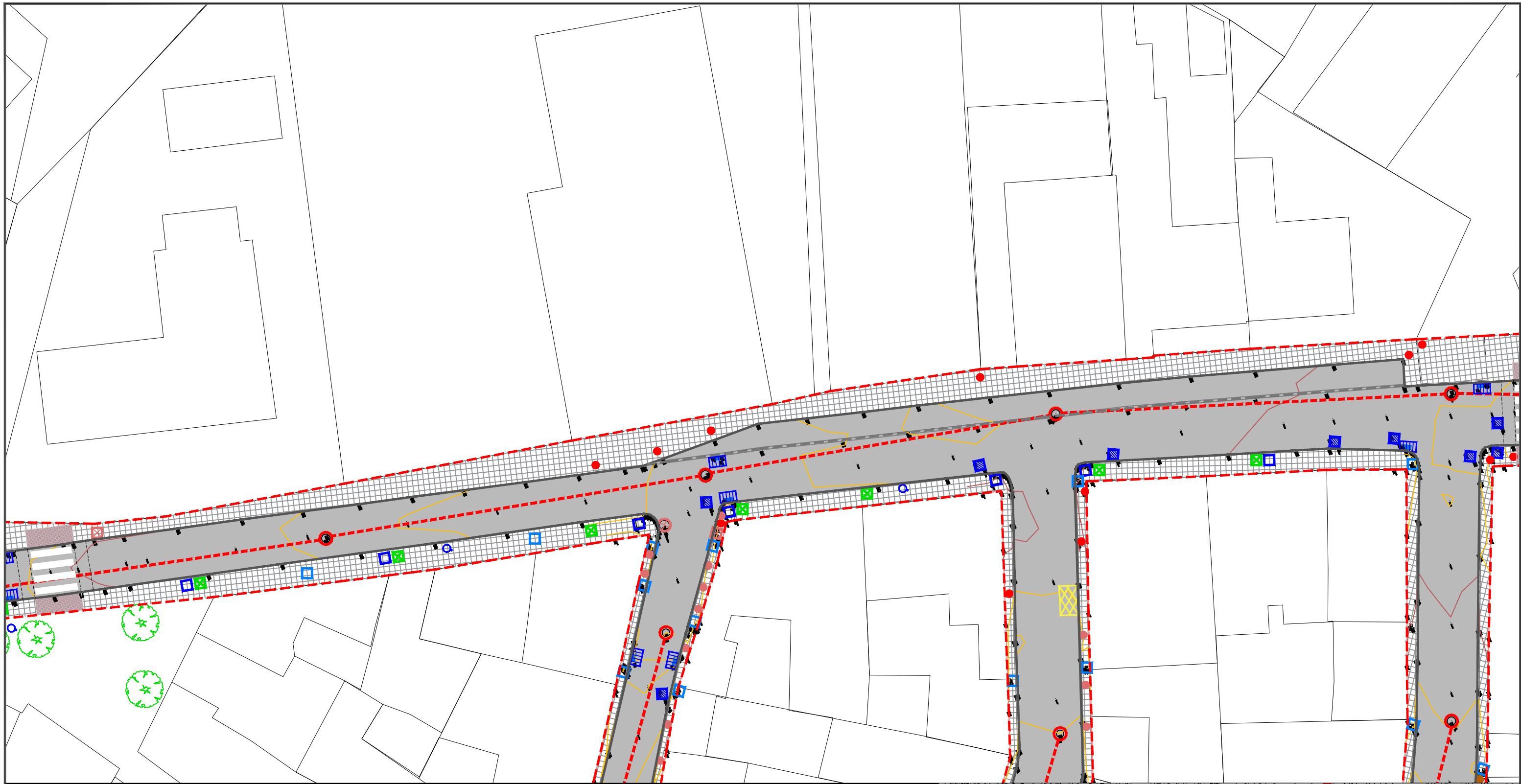
**LEYENDA**

- |  |                          |  |                                |  |                              |  |                     |  |                                |
|--|--------------------------|--|--------------------------------|--|------------------------------|--|---------------------|--|--------------------------------|
|  | PAV. LOSETA CEMENTO BOT. |  | FAROLA CIRCULAR SOBRE POSTE    |  | FAROLA SOBRE POSTE           |  | FAROLA VILLA TRIPLE |  | PAVIMENTO HORMIGÓN             |
|  | PAVIMENTO DE ASFALTO     |  | POZO DE SANEAMIENTO            |  | ARQUETA DE ALUMBRADO         |  | VALLA               |  | MARCA VIAL DE PASO DE PEATONES |
|  | MALEZA HERBÁCEA          |  | ARQUETA DE SANEAMIENTO         |  | ARQUETA DE AGUA              |  | ÁRBOL               |  | APARCAMIENTO MINUSVÁLIDO       |
|  | PAVIMENTO DE ADOQUÍN     |  | ARQUETA DE TELEFONÍA           |  | POSTE ELÉCTRICO DE HORMIGÓN  |  | MONUMENTO           |  | VADO ESTACIONAMIENTO           |
|  | BORDILLO ACERA           |  | ARQUETA DE BAJA TENSIÓN ENDESA |  | POSTE DE TELEFONÍA DE MADERA |  | MURETE              |  |                                |
|  | BORDILLO ENRASADO        |  | PAPELERA                       |  | BOLARDOS                     |  | BADÉN               |  | DELIMITACIÓN DE LA ACTUACIÓN   |



<p>PROYECTO DE REURBANIZACIÓN DE VARIAS CALLES EN MAIRENA DEL ALJARAFE</p>	<p>Localización</p> <p>MAIRENA DEL ALJARAFE (SEVILLA)</p>	<p>Redactor</p> <p>D. Pablo Román Vegue Sánchez Ingeniero de Caminos, Canales y Puertos 35.312 CICCP</p> <p>PAROVESA S.L.</p>	<p>Promotor</p> <p>Ayto. Mairena del Aljarafe</p>	<p>Escala</p> <p>1:300</p>	<p>Plano</p> <p>ESTADO ACTUAL. PAVIMENTOS E INSTALACIONES AVDA. DE LA LIBERTAD</p>	<p>Plano nº</p> <p>MDA-04</p>
	<p>Fecha</p> <p>MARZO 2024</p>			<p>Norte</p>		<p>Hoja 01 de 10</p>



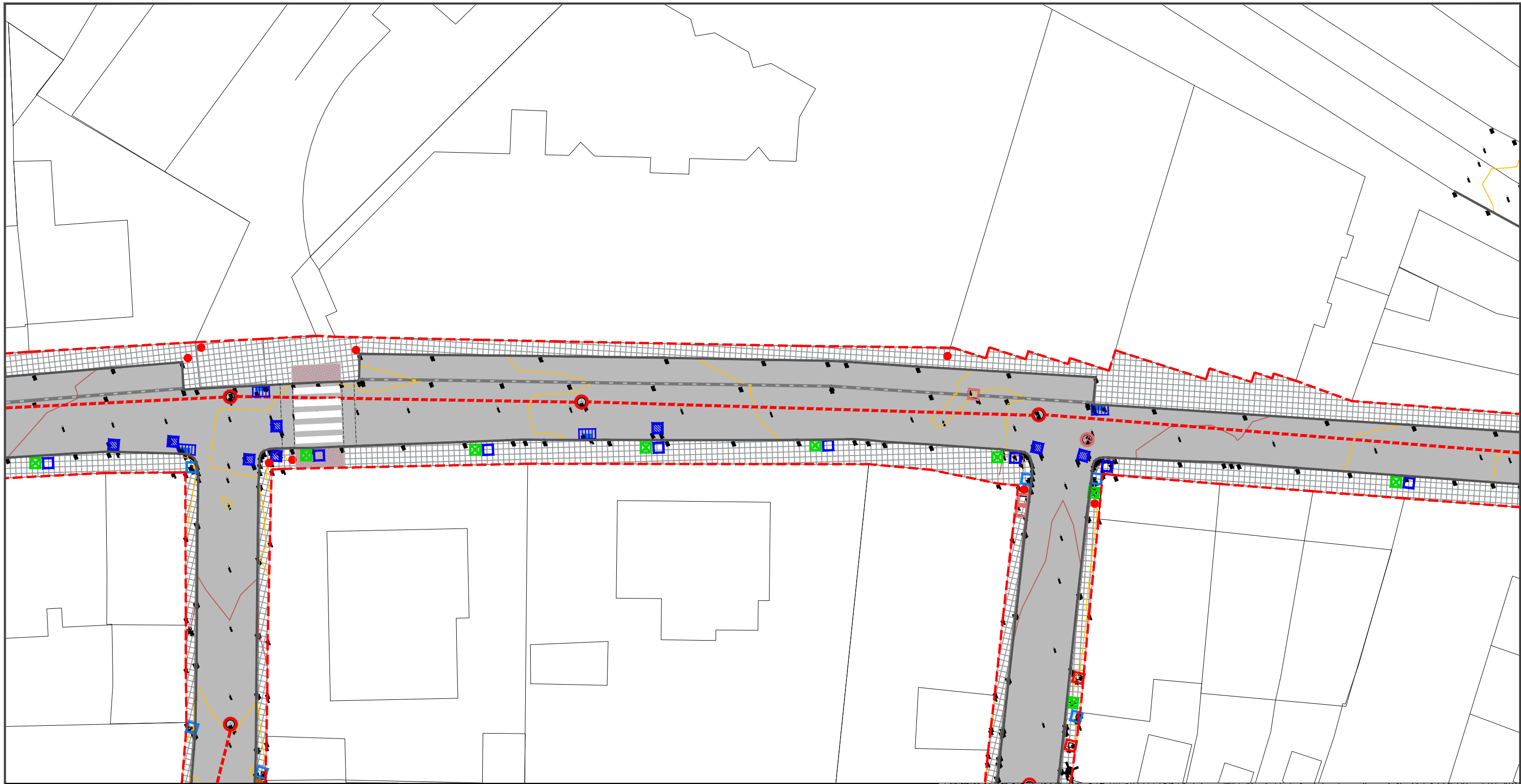


LEYENDA	
	PAV.LOSETA CEMENTO BOT.
	PAVIMENTO DE ASFALTO
	MALEZA HERBÁCEA
	PAVIMENTO DE ADOQUÍN
	SOLADO BALDOSA
	BORDILLO ACERA
	BORDILLO ENRASADO
	FAROLA CIRCULAR SOBRE POSTE
	POZO DE SANEAMIENTO
	COLECTOR DE SANEAMIENTO
	ARQUETA DE SANEAMIENTO
	ARQUETA DE AGUA
	ARQUETA DE TELEFONÍA
	ARQUETA DE BAJA TENSION ENDESA
	PAPELERA
	FAROLA SOBRE POSTE
	ARQUETA DE ALUMBRADO
	ARQUETA DE REGISTRO
	IMBORNAL SUMIDERO
	POSTE ELÉCTRICO DE HORMIGÓN
	POSTE DE TELEFONÍA DE MADERA
	BOLARDOS
	SEÑAL EXISTENTE
	FAROLA VILLA TRIPLE
	VALLA
	ÁRBOL
	MONUMENTO
	MURETE
	BADÉN
	PAVIMENTO HORMIGÓN
	MARCA VIAL DE PASO DE PEATONES
	APARCAMIENTO MINUSVÁLIDO
	VADO ESTACIONAMIENTO
	DELIMITACIÓN DE LA ACTUACIÓN



PROYECTO DE REURBANIZACIÓN DE VARIAS CALLES EN MAIRENA DEL ALJARAFE	Localización MAIRENA DEL ALJARAFE (SEVILLA)	Redactor  D. Pablo Román Vegue Sánchez Ingeniero de Caminos, Canales y Puertos 35.312 CICCP 	Promotor  Ayto. Mairena del Aljarafe	Escala 1:300	Plano ESTADO ACTUAL. PAVIMENTOS E INSTALACIONES AVDA. DE LA LIBERTAD	Plano nº MDA-04 Hoja 02 de 10
	Fecha MARZO 2024			Norte 		



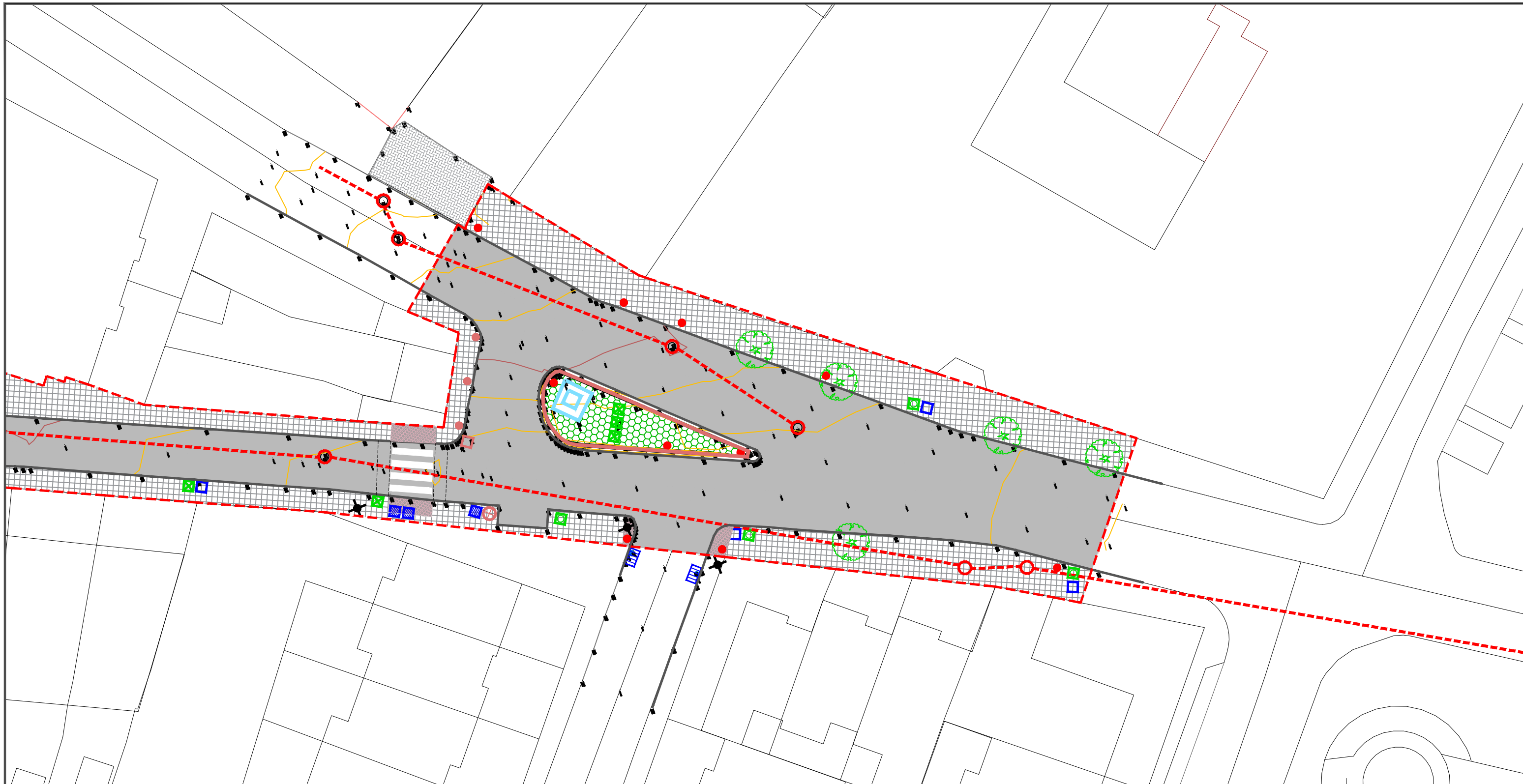


LEYENDA	
	PAV. LOSETA CEMENTO BOT.
	PAVIMENTO DE ASFALTO
	MALEZA HERBÁCEA
	PAVIMENTO DE ADOQUÍN
	SOLADO BALDOSA
	BORDILLO ACERA
	BORDILLO ENRASADO
	FAROLA CIRCULAR SOBRE POSTE
	POZO DE SANEAMIENTO
	COLECTOR DE SANEAMIENTO
	ARQUETA DE SANEAMIENTO
	ARQUETA DE AGUA
	ARQUETA DE TELEFONÍA
	ARQUETA DE BAJA TENSIÓN ENDESA
	PAPELERA
	FAROLA SOBRE POSTE
	ARQUETA DE ALUMBRADO
	ARQUETA DE REGISTRO
	IMBORNAL SUMIDERO
	POSTE ELÉCTRICO DE HORMIGÓN
	POSTE DE TELEFONÍA DE MADERA
	BOLARDOS
	SEÑAL EXISTENTE
	FAROLA VILLA TRIPLE
	VALLA
	ÁRBOL
	MONUMENTO
	MURETE
	BADÉN
	PAVIMENTO HORMIGÓN
	MARCA VIAL DE PASO DE PEATONES
	APARCAMIENTO MINUSVÁLIDO
	VADO ESTACIONAMIENTO
	DELIMITACIÓN DE LA ACTUACIÓN



PROYECTO DE REURBANIZACIÓN DE VARIAS CALLES EN MAIRENA DEL ALJARAFE	Localización MAIRENA DEL ALJARAFE (SEVILLA)	Redactor  D. Pablo Román Vegue Sánchez Ingeniero de Caminos, Canales y Puertos 35.312 CICCP 	Promotor  Ayto. Mairena del Aljarafe	Escala 1:300 Norte 	Plano ESTADO ACTUAL. PAVIMENTOS E INSTALACIONES AVDA. DE LA LIBERTAD	Plano nº MDA-04 Hoja 03 de 10
	Fecha MARZO 2024					



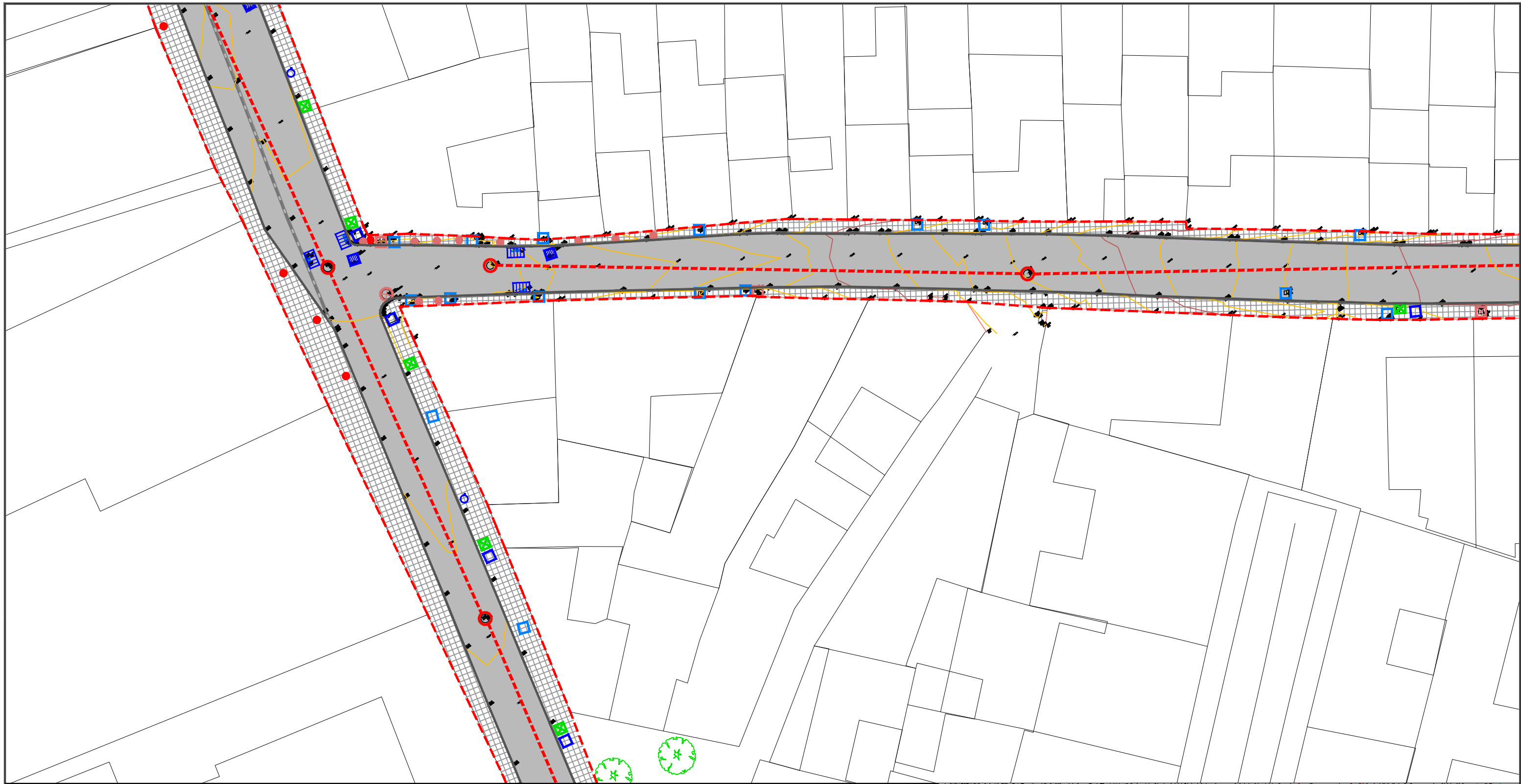


LEYENDA					
	PAV. LOSETA CEMENTO BOT.		FAROLA CIRCULAR SOBRE POSTE		FAROLA SOBRE POSTE
	PAVIMENTO DE ASFALTO		POZO DE SANEAMIENTO		FAROLA VILLA TRIPLE
	MALEZA HERBÁCEA		COLECTOR DE SANEAMIENTO		VALLA
	PAVIMENTO DE ADOQUÍN		ARQUETA DE SANEAMIENTO		ÁRBOL
	SOLADO BALDOSA		ARQUETA DE AGUA		MONUMENTO
	BORDILLO ACERA		ARQUETA DE TELEFONÍA		POSTE ELÉCTRICO DE HORMIGÓN
	BORDILLO ENRASADO		ARQUETA DE BAJA TENSIÓN ENDESA		POSTE DE TELEFONÍA DE MADERA
			PAPELERA		BOLARDOS
					SEÑAL EXISTENTE
					DELIMITACIÓN DE LA ACTUACIÓN



PROYECTO DE REURBANIZACIÓN DE VARIAS CALLES EN MAIRENA DEL ALJARAFE	Localización MAIRENA DEL ALJARAFE (SEVILLA)	Redactor  D. Pablo Román Vegue Sánchez Ingeniero de Caminos, Canales y Puertos 35.312 CICCP	Promotor  Ayto. Mairena del Aljarafe	Escala 1:300	Plano ESTADO ACTUAL. PAVIMENTOS E INSTALACIONES AVDA. DE LA LIBERTAD	Plano nº MDA-04 Hoja 04 de 10
	Fecha MARZO 2024			 Norte		



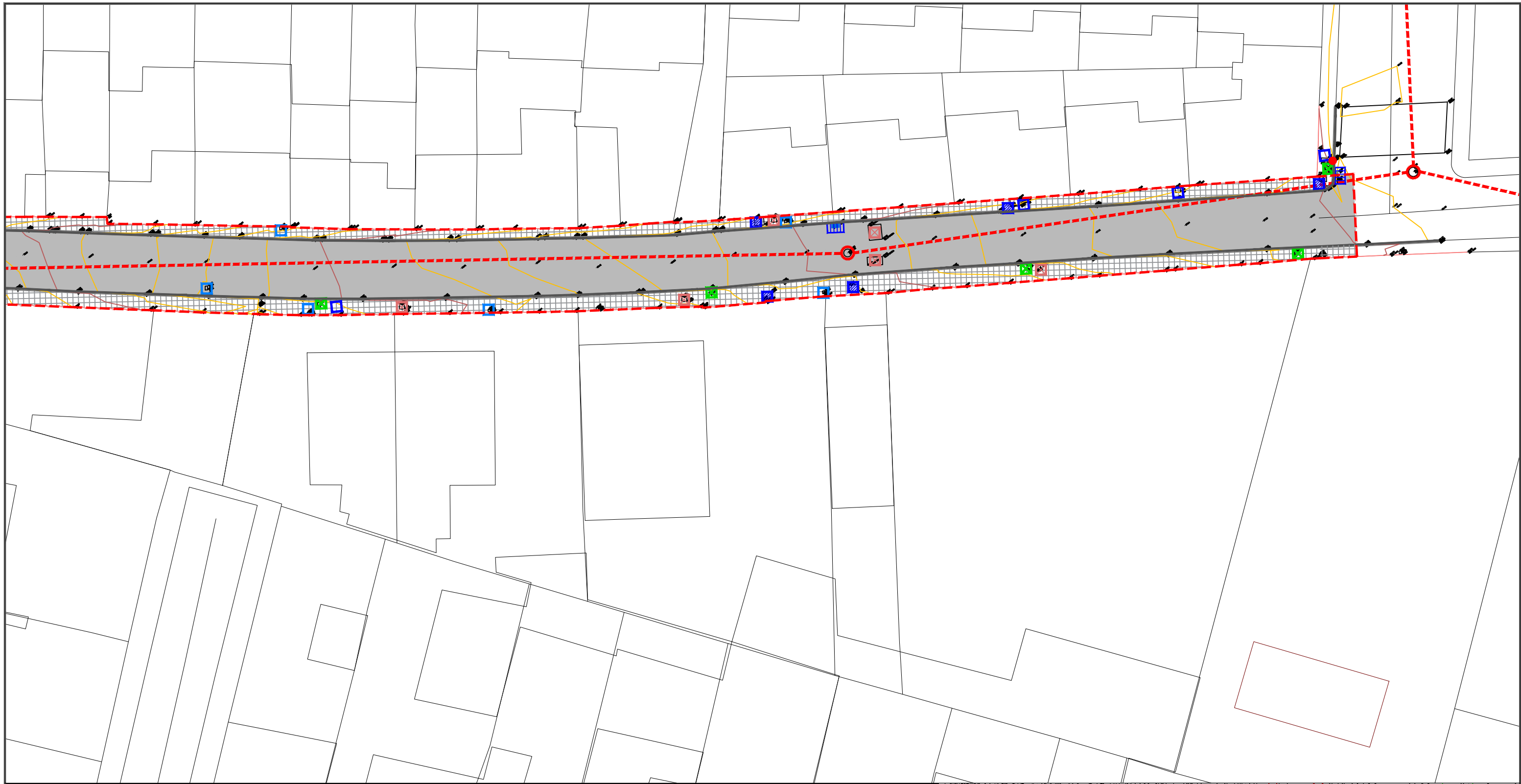


LEYENDA	
	PAV. LOSETA CEMENTO BOT.
	PAVIMENTO DE ASFALTO
	MALEZA HERBÁCEA
	PAVIMENTO DE ADOQUÍN
	SOLADO BALDOSA
	BORDILLO ACERA
	BORDILLO ENRASADO
	FAROLA CIRCULAR SOBRE POSTE
	POZO DE SANEAMIENTO
	COLECTOR DE SANEAMIENTO
	ARQUETA DE SANEAMIENTO
	ARQUETA DE AGUA
	ARQUETA DE TELEFONÍA
	ARQUETA DE BAJA TENSION ENDESA
	PAPELERA
	FAROLA SOBRE POSTE
	ARQUETA DE ALUMBRADO
	ARQUETA DE REGISTRO
	IMBORNAL SUMIDERO
	POSTE ELÉCTRICO DE HORMIGÓN
	POSTE DE TELEFONÍA DE MADERA
	BOLARDOS
	SEÑAL EXISTENTE
	FAROLA VILLA TRIPLE
	VALLA
	ÁRBOL
	MONUMENTO
	MURETE
	BADÉN
	PAVIMENTO HORMIGÓN
	MARCA VIAL DE PASO DE PEATONES
	APARCAMIENTO MINUSVÁLIDO
	VADO ESTACIONAMIENTO
	DELIMITACIÓN DE LA ACTUACIÓN



PROYECTO DE REURBANIZACIÓN DE VARIAS CALLES EN MAIRENA DEL ALJARAFE	Localización MAIRENA DEL ALJARAFE (SEVILLA)	Redactor  D. Pablo Román Vegue Sánchez Ingeniero de Caminos, Canales y Puertos 35.312 CICCP 	Promotor  Ayto. Mairena del Aljarafe	Escala 1:300	Plano ESTADO ACTUAL. PAVIMENTOS E INSTALACIONES CAMINO GELVES	Plano nº MDA-04 Hoja 05 de 10
	Fecha MARZO 2024			Norte 		





**LEYENDA**

- |  |                         |  |                                 |  |                              |  |                     |  |                                |
|--|-------------------------|--|---------------------------------|--|------------------------------|--|---------------------|--|--------------------------------|
|  | PAV.LOSETA CEMENTO BOT. |  | FAROLA CIRCULAR SOBRE POSTE     |  | FAROLA SOBRE POSTE           |  | FAROLA VILLA TRIPLE |  | PAVIMENTO HORMIGÓN             |
|  | PAVIMENTO DE ASFALTO    |  | POZO DE SANEAMIENTO             |  | ARQUETA DE ALUMBRADO         |  | VALLA               |  | MARCA VIAL DE PASO DE PEATONES |
|  | MALEZA HERBÁCEA         |  | COLECTOR DE SANEAMIENTO         |  | ARQUETA DE REGISTRO          |  | ÁRBOL               |  | APARCAMIENTO MINUSVÁLIDO       |
|  | PAVIMENTO DE ADOQUÍN    |  | ARQUETA DE SANEAMIENTO          |  | IMBORNAL SUMIDERO            |  | MONUMENTO           |  | VADO ESTACIONAMIENTO           |
|  | SOLADO BALDOSA          |  | ARQUETA DE AGUA                 |  | POSTE ELÉCTRICO DE HORMIGÓN  |  | MURETE              |  | DELIMITACIÓN DE LA ACTUACIÓN   |
|  | BORDILLO ACERA          |  | ARQUETA DE TELEFONÍA            |  | POSTE DE TELEFONÍA DE MADERA |  | BADÉN               |  |                                |
|  | BORDILLO ENRASADO       |  | ARQUETA DE BAJA TENSIÓN ENPRESA |  | BOLARDOS                     |  |                     |  |                                |
|  |                         |  | PAPELERA                        |  | SEÑAL EXISTENTE              |  |                     |  |                                |



PROYECTO DE REURBANIZACIÓN DE VARIAS CALLES EN MAIRENA DEL ALJARAFE

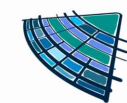
Localización

MAIRENA DEL ALJARAFE (SEVILLA)

Fecha

MARZO 2024

Redactor



PAROVESA S.L.

D. Pablo Román Vegue Sánchez  
Ingeniero de Caminos, Canales y Puertos  
35.312 CICCP

Promotor



Ayto. Mairena del Aljarafe

Escala

1:300

Norte



Plano

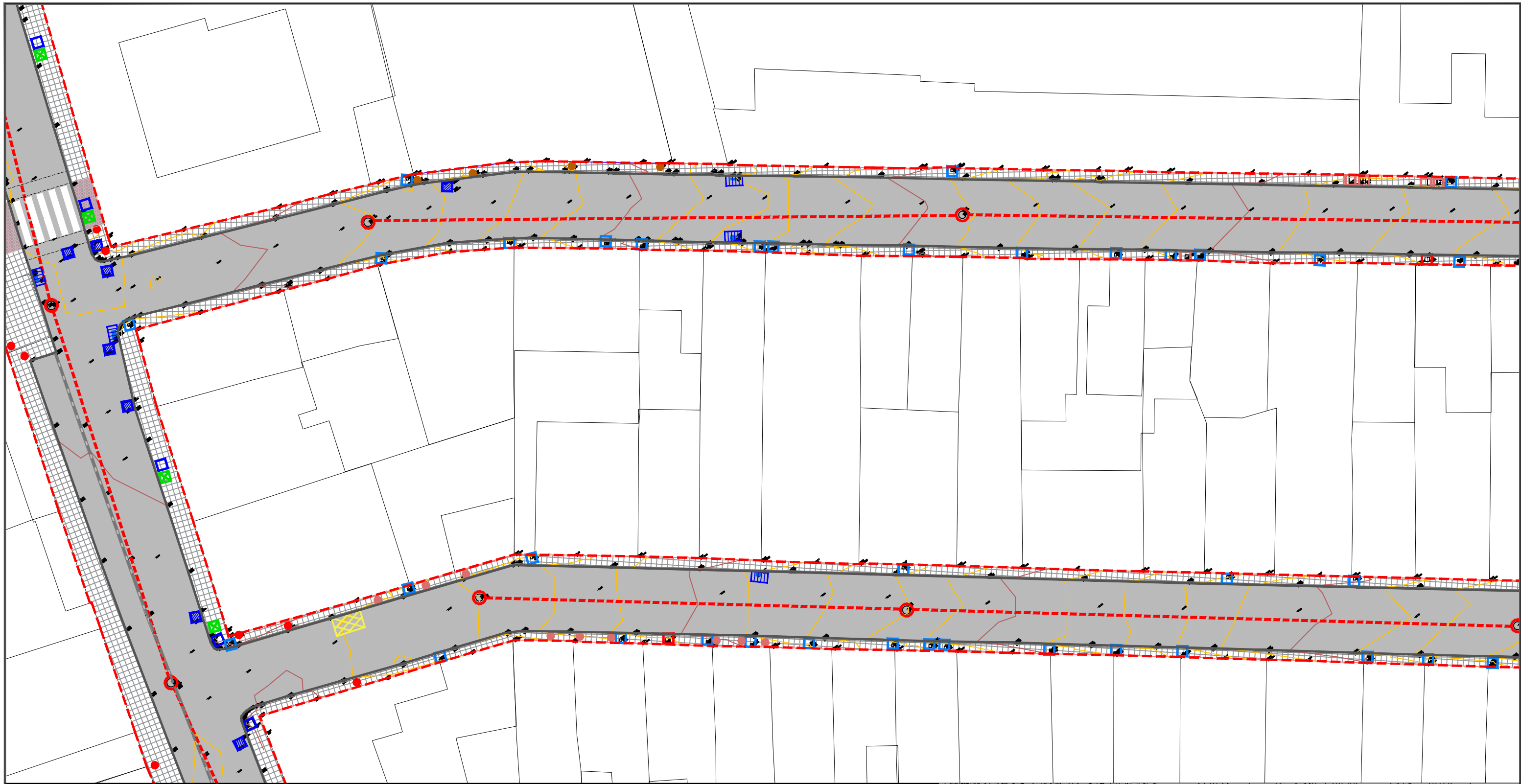
ESTADO ACTUAL. PAVIMENTOS E INSTALACIONES  
CAMINO GELVES

Plano nº

MDA-04

Hoja 06 de 10





**LEYENDA**

- |  |                          |  |                                |  |                     |  |                                |
|--|--------------------------|--|--------------------------------|--|---------------------|--|--------------------------------|
|  | PAV. LOSETA CEMENTO BOT. |  | FAROLA SOBRE POSTE             |  | FAROLA VILLA TRIPLE |  | PAVIMENTO HORMIGÓN             |
|  | PAVIMENTO DE ASFALTO     |  | POZO DE SANEAMIENTO            |  | VALLA               |  | MARCA VIAL DE PASO DE PEATONES |
|  | MALEZA HERBÁCEA          |  | COLECTOR DE SANEAMIENTO        |  | ÁRBOL               |  | APARCAMIENTO MINUSVÁLIDO       |
|  | PAVIMENTO DE ADOQUÍN     |  | ARQUETA DE SANEAMIENTO         |  | MONUMENTO           |  | VADO ESTACIONAMIENTO           |
|  | SOLADO BALDOSA           |  | ARQUETA DE AGUA                |  | MURETE              |  | DELIMITACIÓN DE LA ACTUACIÓN   |
|  | BORDILLO ACERA           |  | ARQUETA DE TELEFONÍA           |  | BADÉN               |  |                                |
|  | BORDILLO ENRASADO        |  | ARQUETA DE BAJA TENSIÓN ENDESA |  |                     |  |                                |
|  |                          |  | PAPELERA                       |  |                     |  |                                |
|  |                          |  | POSTE ELÉCTRICO DE HORMIGÓN    |  |                     |  |                                |
|  |                          |  | ARQUETA DE ALUMBRADO           |  |                     |  |                                |
|  |                          |  | ARQUETA DE REGISTRO            |  |                     |  |                                |
|  |                          |  | IMBORNAL SUMIDERO              |  |                     |  |                                |
|  |                          |  | POSTE DE TELEFONÍA DE MADERA   |  |                     |  |                                |
|  |                          |  | BOLARDOS                       |  |                     |  |                                |
|  |                          |  | SEÑAL EXISTENTE                |  |                     |  |                                |



PROYECTO DE REURBANIZACIÓN DE VARIAS CALLES EN MAIRENA DEL ALJARAFE

Localización  
MAIRENA DEL ALJARAFE (SEVILLA)

Fecha  
MARZO 2024

Redactor  
D. Pablo Román Vegue Sánchez  
Ingeniero de Caminos, Canales y Puertos  
35.312 CICCP

PAROVESA S.L.

Promotor  
  
Ayto. Mairena del Aljarafe

Escala  
1:300

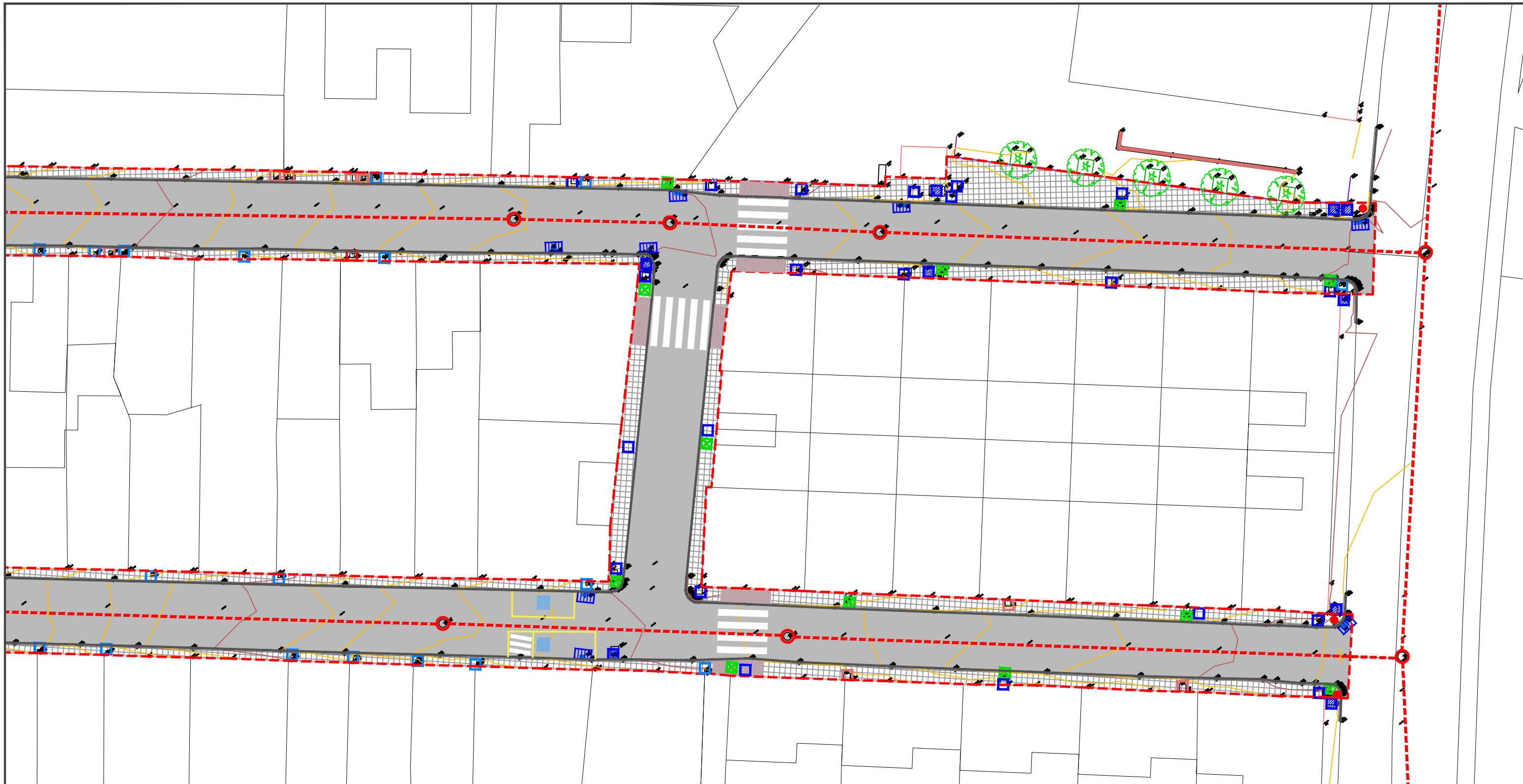
Norte

Plano  
ESTADO ACTUAL. PAVIMENTOS E INSTALACIONES  
C/DOLORES SOLANO Y C/SAN ILDEFONSO

Plano nº  
MDA-04

Hoja 07 de 10

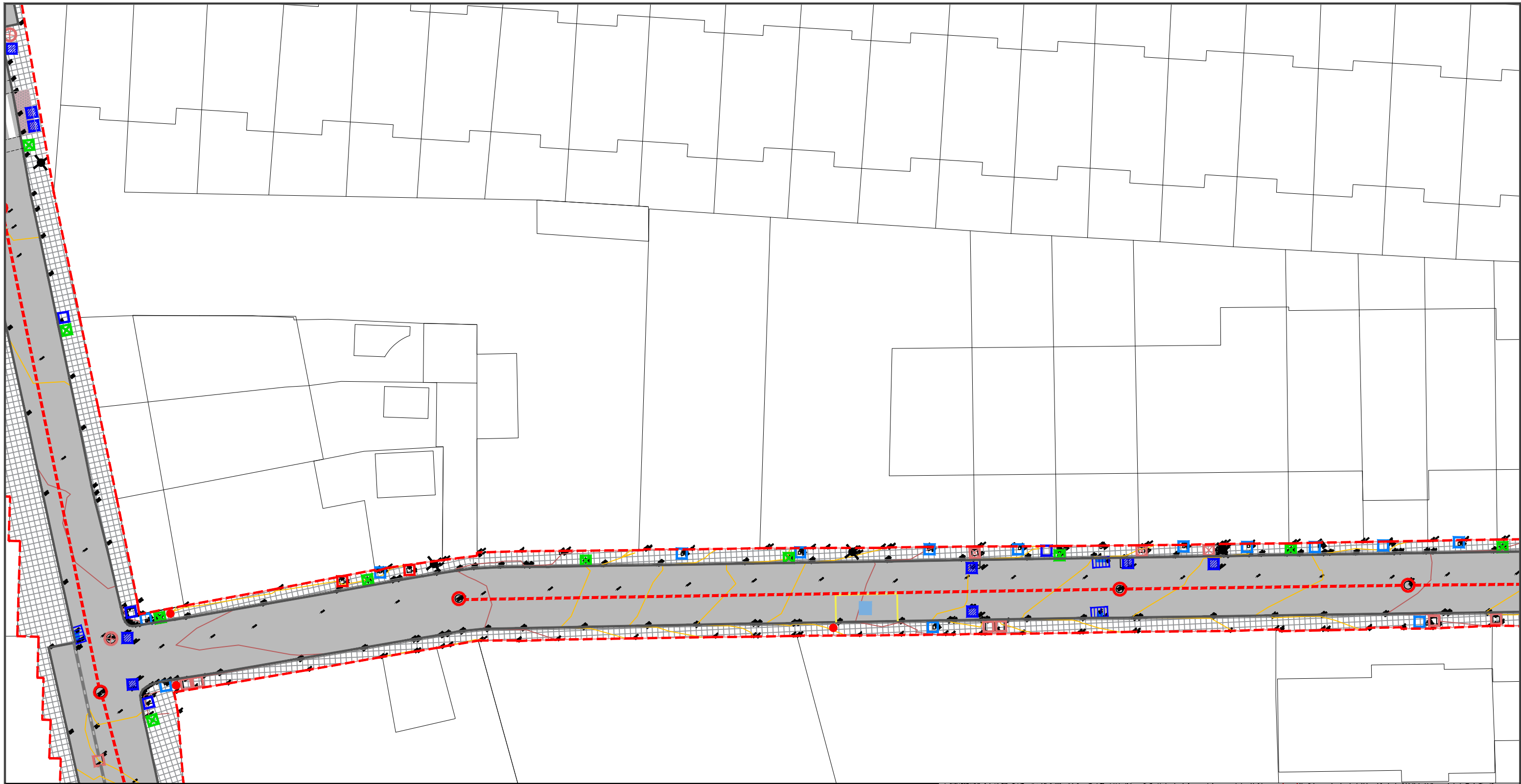




LEYENDA	
	PAV. LOSETA CEMENTO BOT.
	PAVIMENTO DE ASFALTO
	MALEZA HERBÁCEA
	PAVIMENTO DE ADOQUÍN
	SOLADO BALDOSA
	BORDILLO ACERA
	BORDILLO ENRASADO
	FAROLA CIRCULAR SOBRE POSTE
	POZO DE SANEAMIENTO
	COLECTOR DE SANEAMIENTO
	ARQUETA DE SANEAMIENTO
	ARQUETA DE AGUA
	ARQUETA DE TELEFONÍA
	ARQUETA DE BAJA TENSIÓN ENDESA
	PAPELERA
	FAROLA SOBRE POSTE
	ARQUETA DE ALUMBRADO
	ARQUETA DE REGISTRO
	IMBORNAL SUMIDERO
	POSTE ELÉCTRICO DE HORMIGÓN
	POSTE DE TELEFONÍA DE MADERA
	BOLARDOS
	SEÑAL EXISTENTE
	FAROLA VILLA TRIPLE
	VALLA
	ÁRBOL
	MONUMENTO
	MURETE
	BADÉN
	PAVIMENTO HORMIGÓN
	MARCA VIAL DE PASO DE PEATONES
	APARCAMIENTO MINUSVÁLIDO
	VADO ESTACIONAMIENTO
	DELIMITACIÓN DE LA ACTUACIÓN



PROYECTO DE REURBANIZACIÓN DE VARIAS CALLES EN MAIRENA DEL ALJARAFE	Localización MAIRENA DEL ALJARAFE (SEVILLA)	Redactor  D. Pablo Román Vegue Sánchez Ingeniero de Caminos, Canales y Puertos 35.312 CICCP	Promotor  Ayto. Mairena del Aljarafe	Escala 1:300 Norte	Plano ESTADO ACTUAL. PAVIMENTOS E INSTALACIONES C/DOLORES SOLANO Y C/SAN ILDEFONSO	Plano nº MDA-04 Hoja 08 de 10
	Fecha MARZO 2024					



LEYENDA

- |  |                          |  |                                |  |                              |  |                              |  |                                |
|--|--------------------------|--|--------------------------------|--|------------------------------|--|------------------------------|--|--------------------------------|
|  | PAV. LOSETA CEMENTO BOT. |  | FAROLA CIRCULAR SOBRE POSTE    |  | FAROLA SOBRE POSTE           |  | FAROLA VILLA TRIPLE          |  | PAVIMENTO HORMIGÓN             |
|  | PAVIMENTO DE ASFALTO     |  | POZO DE SANEAMIENTO            |  | ARQUETA DE ALUMBRADO         |  | VALLA                        |  | MARCA VIAL DE PASO DE PEATONES |
|  | MALEZA HERBÁCEA          |  | COLECTOR DE SANEAMIENTO        |  | ARQUETA DE REGISTRO          |  | ÁRBOL                        |  | APARCAMIENTO MINUSVÁLIDO       |
|  | PAVIMENTO DE ADOQUÍN     |  | ARQUETA DE SANEAMIENTO         |  | IMBORNAL SUMIDERO            |  | MONUMENTO                    |  | VADO ESTACIONAMIENTO           |
|  | SOLADO BALDOSA           |  | ARQUETA DE TELEFONÍA           |  | POSTE ELÉCTRICO DE HORMIGÓN  |  | MURETE                       |  |                                |
|  | BORDILLO ACERA           |  | ARQUETA DE BAJA TENSIÓN ENDESA |  | POSTE DE TELEFONÍA DE MADERA |  | BOLARDOS                     |  |                                |
|  | BORDILLO ENRASADO        |  | PAPELERA                       |  | SEÑAL EXISTENTE              |  | BADÉN                        |  |                                |
|  |                          |  |                                |  |                              |  | DELIMITACIÓN DE LA ACTUACIÓN |  |                                |



PROYECTO DE REURBANIZACIÓN DE VARIAS CALLES EN MAIRENA DEL ALJARAFE

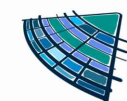
Localización

MAIRENA DEL ALJARAFE (SEVILLA)

Fecha

MARZO 2024

Redactor



PAROVESA S.L.

D. Pablo Román Vegue Sánchez  
Ingeniero de Caminos, Canales y Puertos  
35.312 CICCP

Promotor



Ayto. Mairena del Aljarafe

Escala

1:300

Norte



Plano

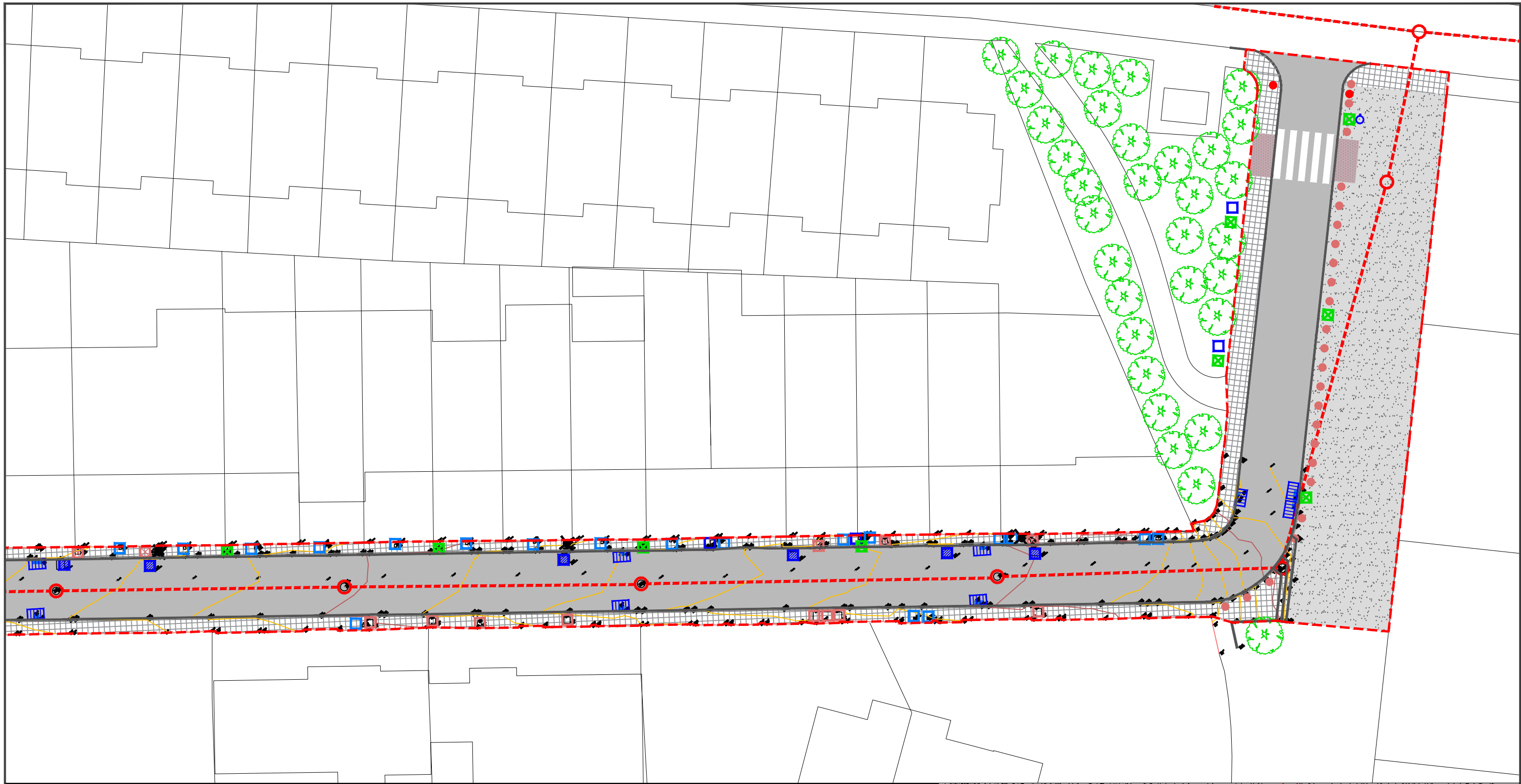
ESTADO ACTUAL. PAVIMENTOS E INSTALACIONES  
C/OLIVAR DE LA CRUZ

Plano nº

MDA-04

Hoja 09 de 10





**LEYENDA**

- |  |                          |  |                                |  |                              |  |                     |  |                                |
|--|--------------------------|--|--------------------------------|--|------------------------------|--|---------------------|--|--------------------------------|
|  | PAV. LOSETA CEMENTO BOT. |  | FAROLA CIRCULAR SOBRE POSTE    |  | FAROLA SOBRE POSTE           |  | FAROLA VILLA TRIPLE |  | PAVIMENTO HORMIGÓN             |
|  | PAVIMENTO DE ASFALTO     |  | POZO DE SANEAMIENTO            |  | ARQUETA DE ALUMBRADO         |  | VALLA               |  | MARCA VIAL DE PASO DE PEATONES |
|  | MALEZA HERBÁCEA          |  | COLECTOR DE SANEAMIENTO        |  | ARQUETA DE REGISTRO          |  | ÁRBOL               |  | APARCAMIENTO MINUSVÁLIDO       |
|  | PAVIMENTO DE ADOQUÍN     |  | ARQUETA DE SANEAMIENTO         |  | IMBORNAL SUMIDERO            |  | MONUMENTO           |  | VADO ESTACIONAMIENTO           |
|  | SOLADO BALDOSA           |  | ARQUETA DE AGUA                |  | POSTE ELÉCTRICO DE HORMIGÓN  |  | MURETE              |  |                                |
|  | BORDILLO ACERA           |  | ARQUETA DE TELEFONÍA           |  | POSTE DE TELEFONÍA DE MADERA |  | BOLARDOS            |  |                                |
|  | BORDILLO ENRASADO        |  | ARQUETA DE BAJA TENSIÓN ENDESA |  | SEÑAL EXISTENTE              |  | SEÑAL EXISTENTE     |  |                                |
|  |                          |  | PAPELERA                       |  |                              |  | SEÑAL EXISTENTE     |  |                                |



PROYECTO DE REURBANIZACIÓN DE VARIAS CALLES EN MAIRENA DEL ALJARAFE

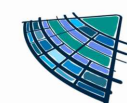
Localización

MAIRENA DEL ALJARAFE (SEVILLA)

Fecha

MARZO 2024

Redactor



PAROVESA S.L.

D. Pablo Román Vegue Sánchez  
Ingeniero de Caminos, Canales y Puertos  
35.312 CICCP

Promotor



Ayto. Mairena del Aljarafe

Escala

1:300

Norte



Plano

ESTADO ACTUAL. PAVIMENTOS E INSTALACIONES  
C/OLIVAR DE LA CRUZ












Plano nº

MDA-04

Hoja 10 de 10



**LEYENDA**

-  MALEZA HERBÁCEA
-  DEMOLICIÓN DE PAVIMENTO DE ASFALTO
-  SOLADO BALDOSA / MORTERO
-  PAVIMENTO TÁCTIL LOSETA CEMENTO BOTONES
-  BORDILLO ACERA
-  SUMIDEROS
-  MURETE
-  BORDILLO ACERA EXISTENTE (NO DEMOLICIÓN)
-  SEÑALIZACIÓN
-  PAVIMENTO DE HORMIGÓN
-  BOLARDO

----- DELIMITACIÓN DE LA ACTUACIÓN



PROYECTO DE REURBANIZACIÓN DE VARIAS CALLES EN MAIRENA DEL ALJARAFE

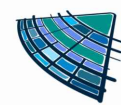
Localización

MAIRENA DEL ALJARAFE (SEVILLA)

Fecha

MARZO 2024

Redactor



PAROVESA S.L.

D. Pablo Román Vegue Sánchez  
Ingeniero de Caminos, Canales y Puertos  
35.312 CICCP

Promotor



Ayto. Mairena del Aljarafe

Escala

1:300

Norte



Plano

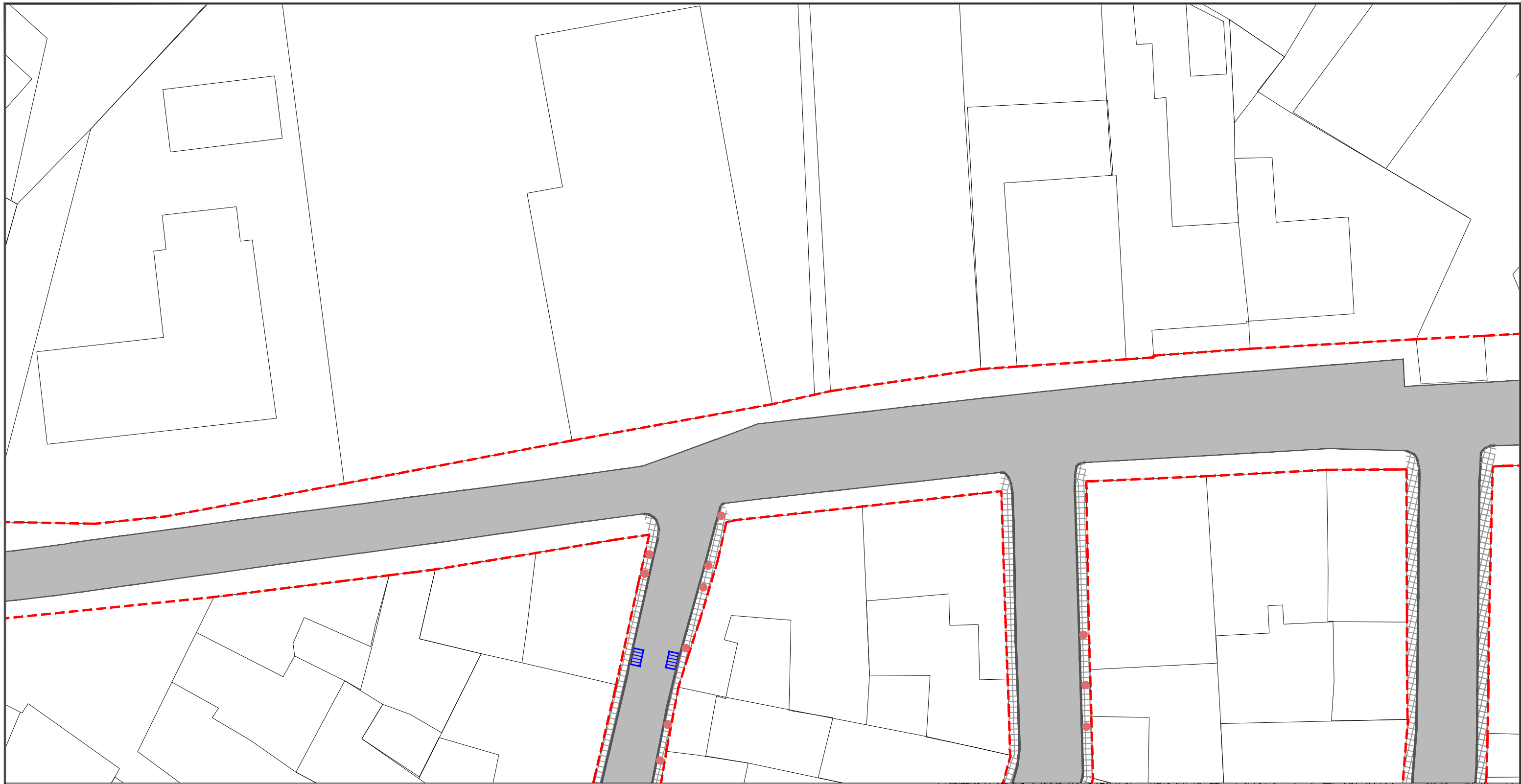
DEMOLICIONES  
AVDA. DE LA LIBERTAD

Plano nº












MDA-05

Hoja 01 de 10





LEYENDA

-  MALEZA HERBÁCEA
-  DEMOLICIÓN DE PAVIMENTO DE ASFALTO
-  SOLADO BALDOSA / MORTERO
-  PAVIMENTO TÁCTIL LOSETA CEMENTO BOTONES
-  BORDILLO ACERA
-  SUMIDEROS
-  MURETE
-  BORDILLO ACERA EXISTENTE (NO DEMOLICIÓN)
-  SEÑALIZACIÓN
-  PAVIMENTO DE HORMIGÓN
-  BOLARDO

----- DELIMITACIÓN DE LA ACTUACIÓN



PROYECTO DE REURBANIZACIÓN DE VARIAS CALLES EN MAIRENA DEL ALJARAFE

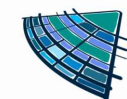
Localización

MAIRENA DEL ALJARAFE (SEVILLA)

Fecha

MARZO 2024

Redactor



PAROVESA S.L.

D. Pablo Román Vegue Sánchez  
Ingeniero de Caminos, Canales y Puertos  
35.312 CICCP

Promotor



Ayto. Mairena del Aljarafe

Escala

1:300

Norte



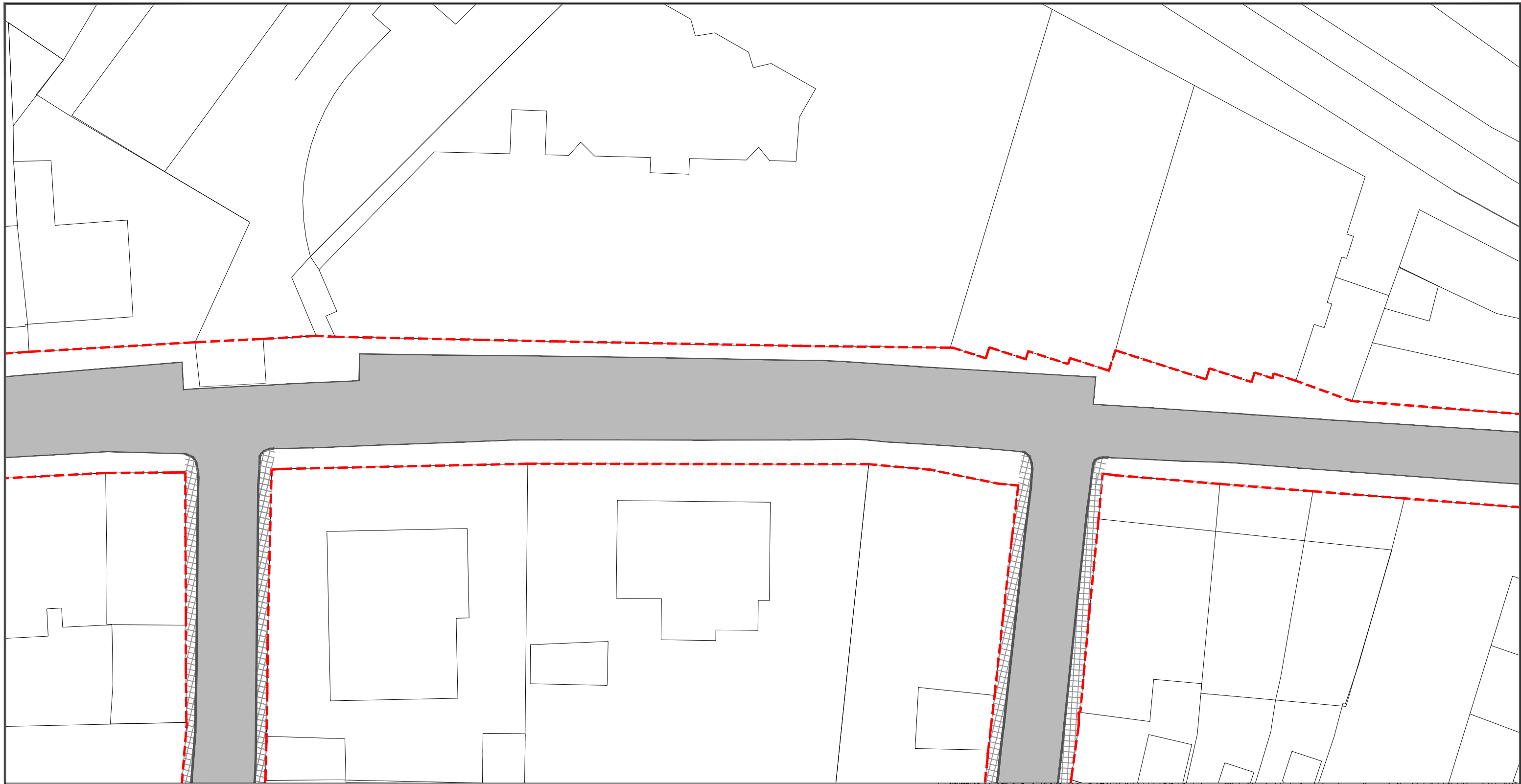
Plano

DEMOLICIONES  
AVDA. DE LA LIBERTAD












Plano nº

MDA-05

Hoja 02 de 10



LEYENDA

-  MALEZA HERBÁCEA
-  DEMOLICIÓN DE PAVIMENTO DE ASFALTO
-  SOLADO BALDOSA / MORTERO
-  PAVIMENTO TÁCTIL LOSETA CEMENTO BOTONES
-  BORDILLO ACERA
-  SUMIDEROS
-  MURETE
-  BORDILLO ACERA EXISTENTE (NO DEMOLICIÓN)
-  SEÑALIZACIÓN
-  PAVIMENTO DE HORMIGÓN
-  BOLARDO

----- DELIMITACIÓN DE LA ACTUACIÓN



PROYECTO DE REURBANIZACIÓN DE VARIAS CALLES EN MAIRENA DEL ALJARAFE

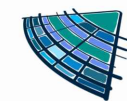
Localización

MAIRENA DEL ALJARAFE (SEVILLA)

Fecha

MARZO 2024

Redactor



PAROVESA S.L.

D. Pablo Román Vegue Sánchez  
Ingeniero de Caminos, Canales y Puertos  
35.312 CICCP

Promotor



Ayto. Mairena del Aljarafe

Escala

1:300

Norte



Plano

DEMOLICIONES  
AVDA. DE LA LIBERTAD

Plano nº

MDA-05

Hoja 03 de 10