











SISTEMAS GENERALES

S.G. VIARIO		METROPOLITANO
		URBANO
S.G. ESPACIOS LIBRES		
S.G. EQUIPAMIENTO		
S.G. SERVICIOS		

USOS GLOBALES

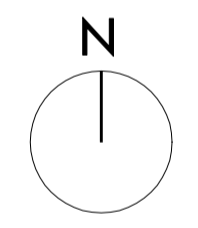

USO GLOBAL RESIDENCIAL		S. URBANO
		S. URBANIZABLE
USO GLOBAL PRODUCTIVO		S. URBANO
		S. URBANIZABLE

SUELO NO URBANIZABLE

SUELO NO URBANIZABLE	
----------------------	---



DISTRIBUCION Y AMBITO

N

1
2
3
4
5

1 2 3 4 5 6 7

	LIMITE SUELO URBANO
	LIMITE SUELO URBANIZABLE



Plan General Municipal de Ordenación Urbana
MAIRENA del ALJARAFE
2.003

ESCALA: 1 5.000	DOCUMENTO: PLAN DE ORDENACION: ESTRUCTURA GENERAL Y ORGANICA SISTEMAS GENERALES. USOS GLOBALES	TEXTO REFUNDIDO	PLANO NUM.: 2 BIS
-----------------------	---	-----------------	--------------------------------