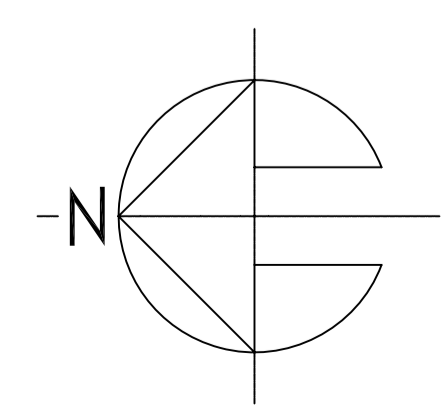


- LEYENDA
- COLECTOR DEL SISTEMA GENERAL DE INFRAESTRUCTURA DE SANEAMIENTO
 - COLECTOR PROPIO DEL SECTOR. (SR-13)
 - COLECTOR ENTRE SECTORES. (SR-13 Y SR-14)
 - DELIMITACION DE CUENCAS DEL P.G.O.U.
 - DELIMITACION DE CUENCAS NATURALES.
 - LIMITE DEL SECTOR SR-13



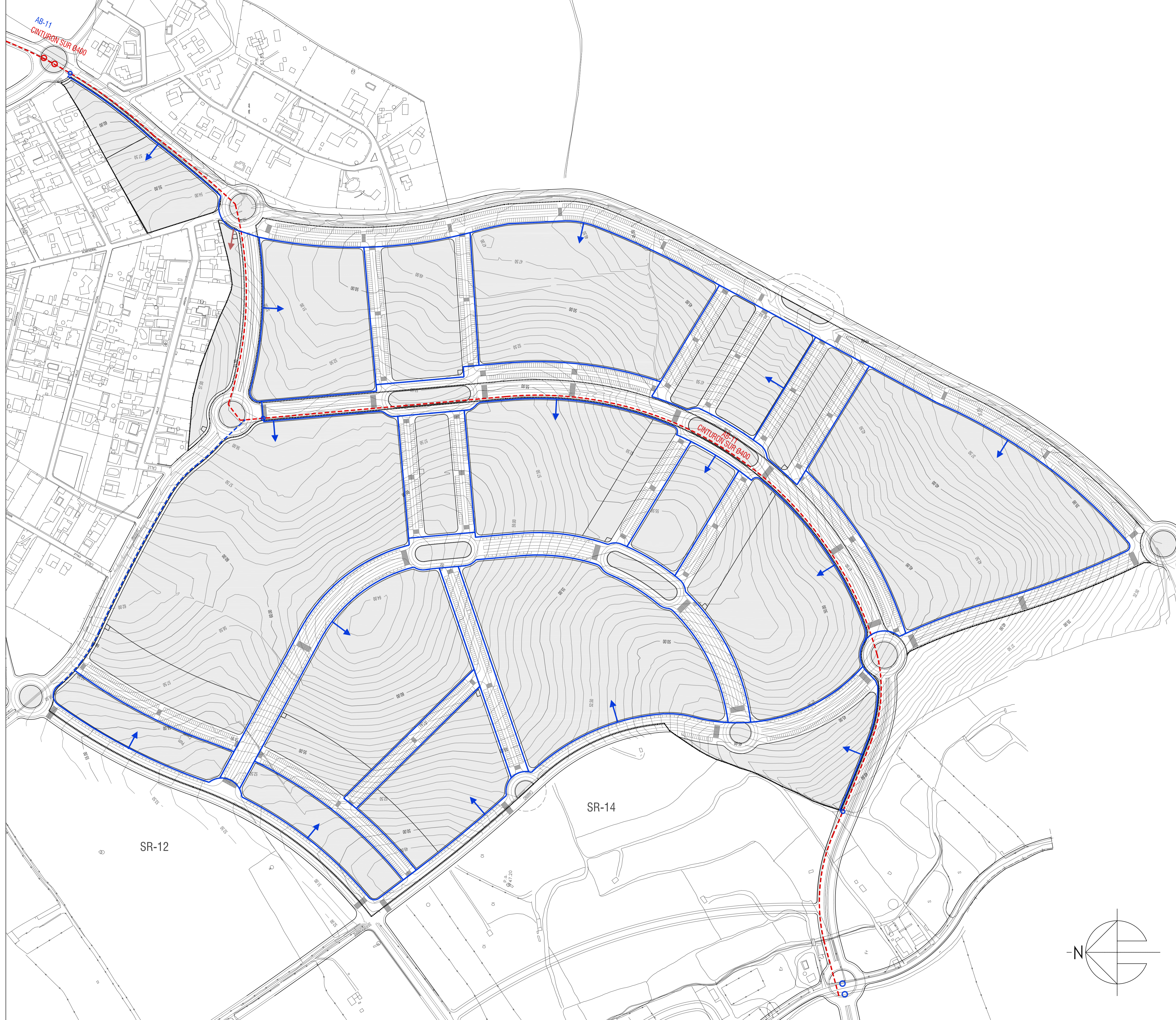
DOCUMENTO SOMETIDO A APROBACIÓN PAG 0134/0142
 04/007980 - T006
VISADO
 12 JUNIO 2008
 COLEGIO OFICIAL DE ARQUITECTOS DE SEVILLA
Documento visado electrónicamente

DOCUMENTO PARA LA APROBACION DEFINITIVA DEL PLAN PARCIAL DEL SECTOR SR-13 MAIRENA DEL ALJARAFE (SEVILLA)

NOMBRE PLANO:
ESQUEMA DE RED DE SANEAMIENTO

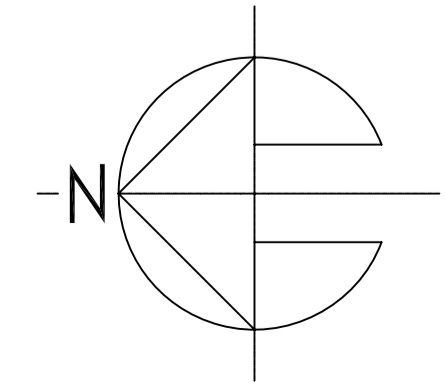
ARQUITECTOS: FRANCISCO PAVON COLOMA MANUEL DONAIRE CAZORLA	PROPIEDAD INMOBILIARIA BETANCOR S.A.	Nº PLANO 0-05
--	---	-------------------------

Fecha Mayo /2008	Directorio DWG/MAIRENA	ESCALA 1:2.000
---------------------	---------------------------	-------------------



- LEYENDA
- - - CONDUCCIÓN DEL SISTEMA GENERAL DE INFRAESTRUCTURA (CINTURON SUR 0400).
 - - - CONDUCCIÓN DEL SISTEMA GENERAL DE INFRAESTRUCTURA (0200)
 - CONDUCCIÓN INTERNA PROYECTADA DEL SECTOR
 - CONEXIÓN PROYECTADA A RED DEL SISTEMA GENERAL DE INFRAESTRUCTURA (CINTURON SUR 0400).
 - ➔ ACOMETIDA DE ABASTECIMIENTO PROYECTADA

DOCUMENTO SOMETIDO A APROBACIÓN PAG 0135/0142
 04/007980 - T006
VISADO
 12 JUNIO 2008
 COLEGIO OFICIAL DE ARQUITECTOS DE SEVILLA
Documento visado electrónicamente

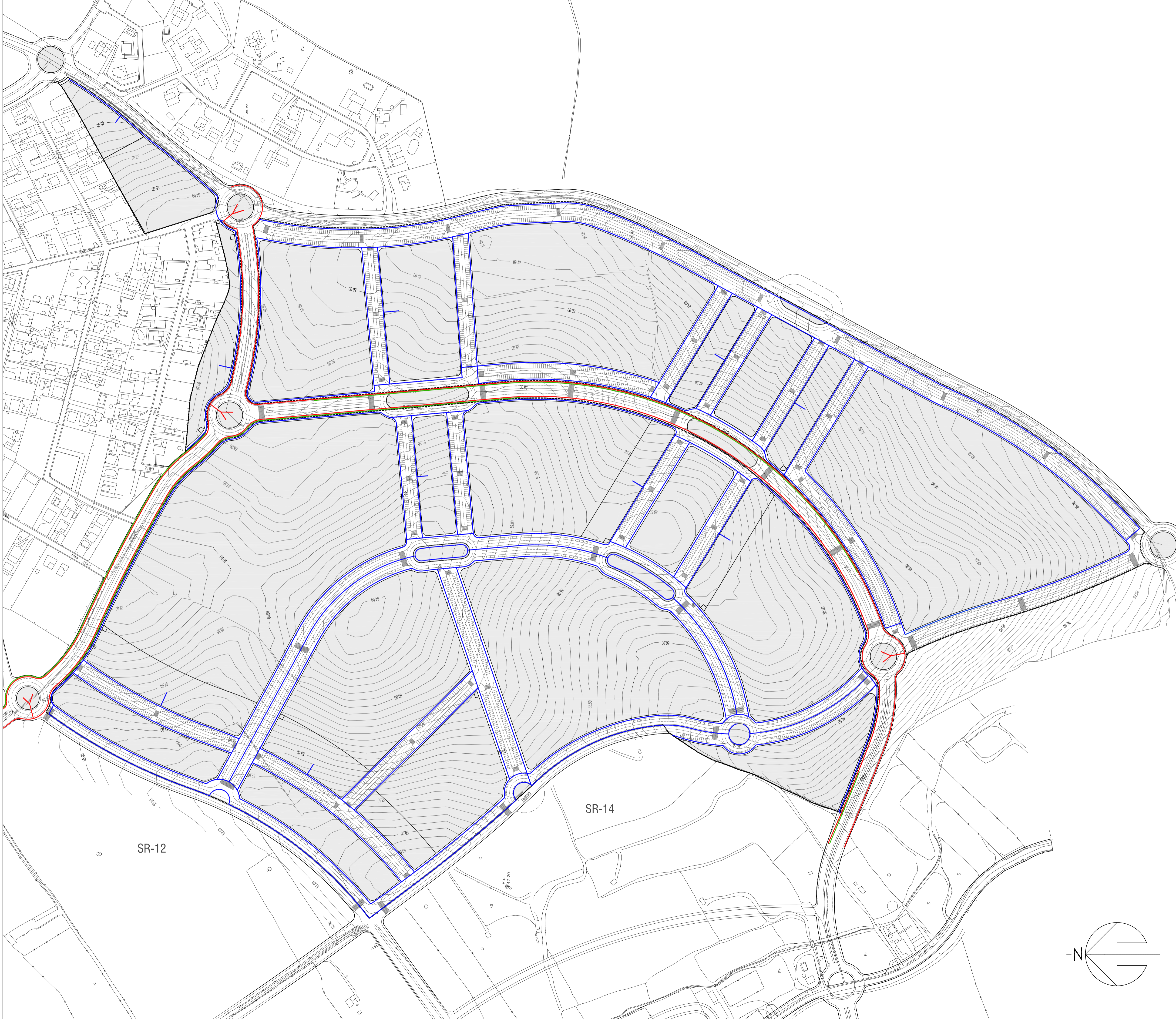


DOCUMENTO PARA LA APROBACION DEFINITIVA DEL PLAN PARCIAL DEL SECTOR SR-13 MAIRENA DEL ALJARAFE (SEVILLA)

NOMBRE PLANO:
ESQUEMA DE RED DE ABASTECIMIENTO DE AGUA.

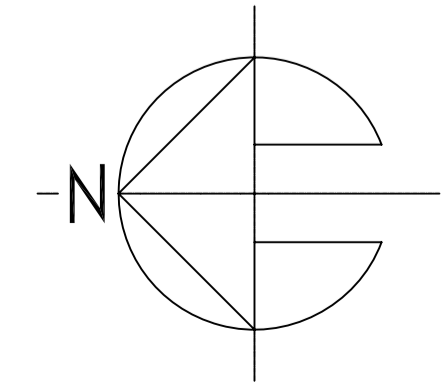
ARQUITECTOS: FRANCISCO PAVON COLOMA MANUEL DONAIRE CAZORLA	PROPIEDAD INMOBILIARIA BETANCOR S.A.	Nº PLANO 0-06
--	---	-------------------------

Fecha Mayo /2008	Directorio DWG/MAIRENA	ESCALA 1:2.000
---------------------	---------------------------	-------------------



- LEYENDA
- TUBERIA PRIMARIA DE RIEGO DEL SISTEMA GENERAL DE INFRAESTRUCTURA.
 - TUBERIA SECUNDARIA DE RIEGO DEL SISTEMA GENERAL DE INFRAESTRUCTURA.
 - TUBERIA DE RIEGO DEL SECTOR
 - LIMITE DEL SECTOR SR-15

DOCUMENTO SOMETIDO A APROBACIÓN PAG 0136/0142
 04/007980 - T006
VISADO
 12 JUNIO 2008
 COLEGIO OFICIAL DE ARQUITECTOS DE SEVILLA
Documento visado electrónicamente

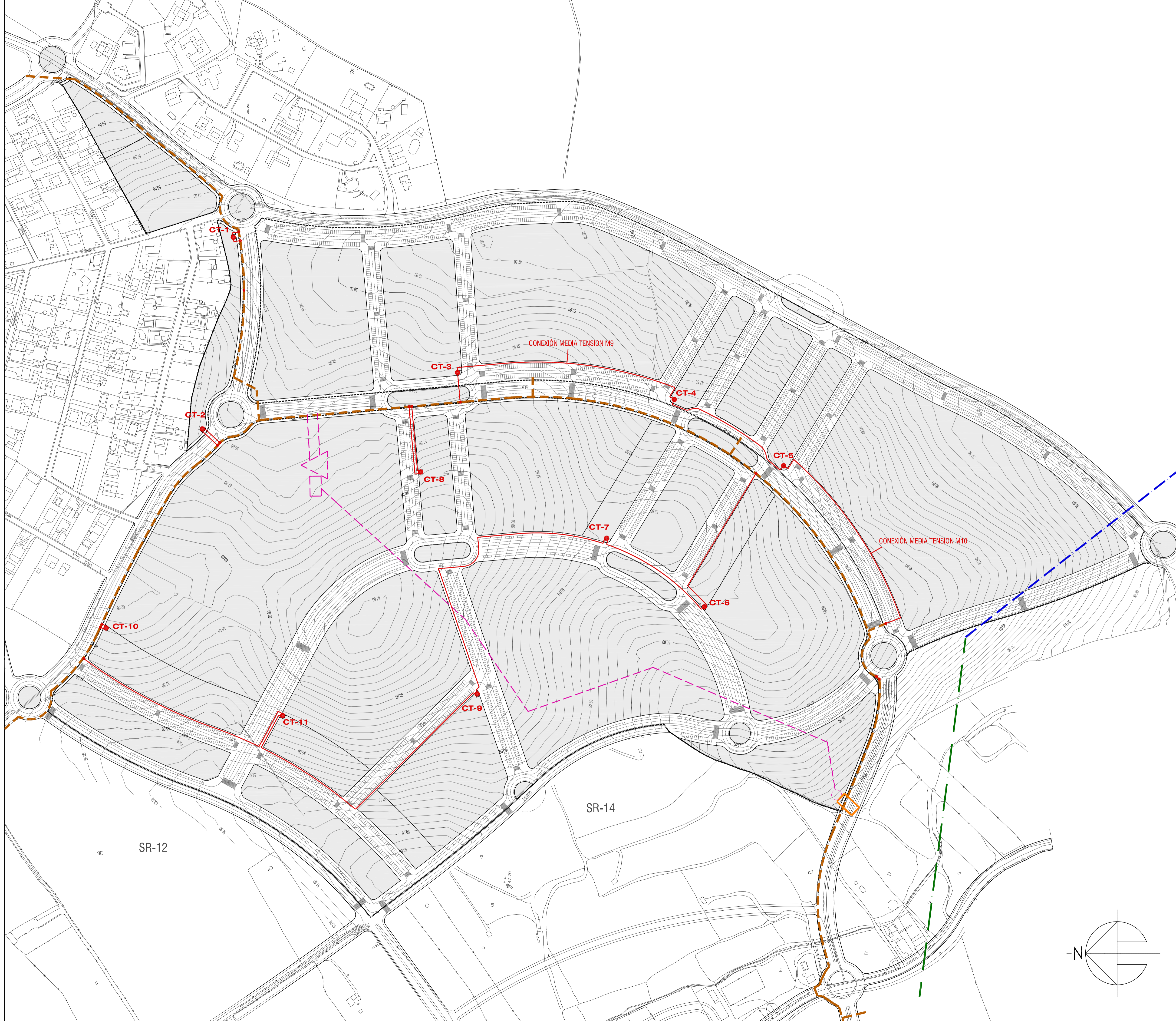


DOCUMENTO PARA LA APROBACION DEFINITIVA DEL PLAN PARCIAL DEL SECTOR SR-13 MAIRENA DEL ALJARAFE (SEVILLA)

NOMBRE PLANO:
ESQUEMA DE RED DE RIEGO.

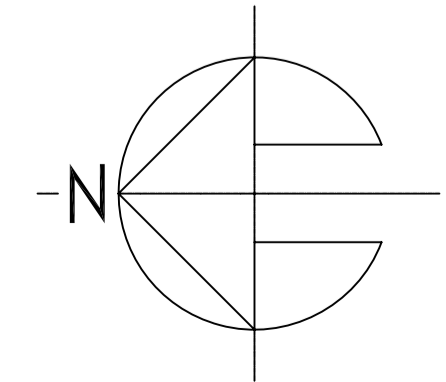
ARQUITECTOS: FRANCISCO PAVON COLOMA MANUEL DONAIRE CAZORLA	PROPIEDAD INMOBILIARIA BETANCOR S.A.	Nº PLANO 0-07
--	---	-------------------------

Fecha Mayo /2008	Directorio DWG/MAIRENA	ESCALA 1:2.000
---------------------	---------------------------	-------------------



- LEYENDA
- LINEA AREA DE ALTA TENSION EXISTENTE A DESMAR
 - LINEA E INFRAESTRUCTURA A DESMONTAR
 - LINEA AREA DE ALTA TENSION EXISTENTE.
 - CANALIZACION DEL SISTEMA GENERAL DE INFRAESTRUCTURA
 - CT CENTRO DE TRANSFORMACION PROYECTADO
 - CANALIZACION DEL SECTOR PROYECTADA DE MEDIA TENSION

DOCUMENTO SOMETIDO A APROBACIÓN PAG 0137/0142
 04/007980 - T006
VISADO
 12 JUNIO 2008
 COLEGIO OFICIAL DE ARQUITECTOS DE SEVILLA
Documento visado electrónicamente



DOCUMENTO PARA LA APROBACION DEFINITIVA DEL PLAN PARCIAL DEL SECTOR SR-13 MAIRENA DEL ALJARAFE (SEVILLA)

NOMBRE PLANO:
ESQUEMA DE RED ELECTRICA. ALTA Y MEDIA TENSION.

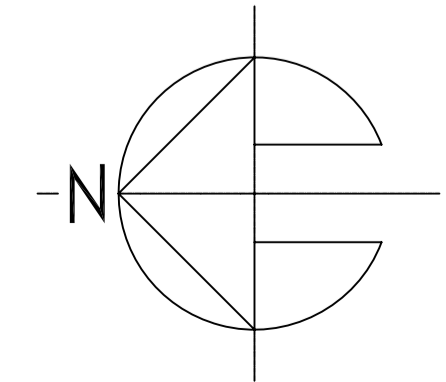
ARQUITECTOS: FRANCISCO PAVON COLOMA MANUEL DONAIRE CAZORLA	PROPIEDAD INMOBILIARIA BETANCOR S.A.	Nº PLANO 0-08
--	---	-------------------------

Fecha Mayo /2008	Directorio DWG/MAIRENA	ESCALA 1:2.000
---------------------	---------------------------	-------------------



- LEYENDA
- CT CENTRO DE TRANSFORMACION PROYECTADO
 - CANALIZACION DE BAJA TENSION PROYECTADA
 - ➔ ACOMETIDA PROYECTADA

DOCUMENTO SOMETIDO A APROBACIÓN PAG 0138/0142
 04/007980 - T006
VISADO
 12 JUNIO 2008
 COLEGIO OFICIAL DE ARQUITECTOS DE SEVILLA
Documento visado electrónicamente

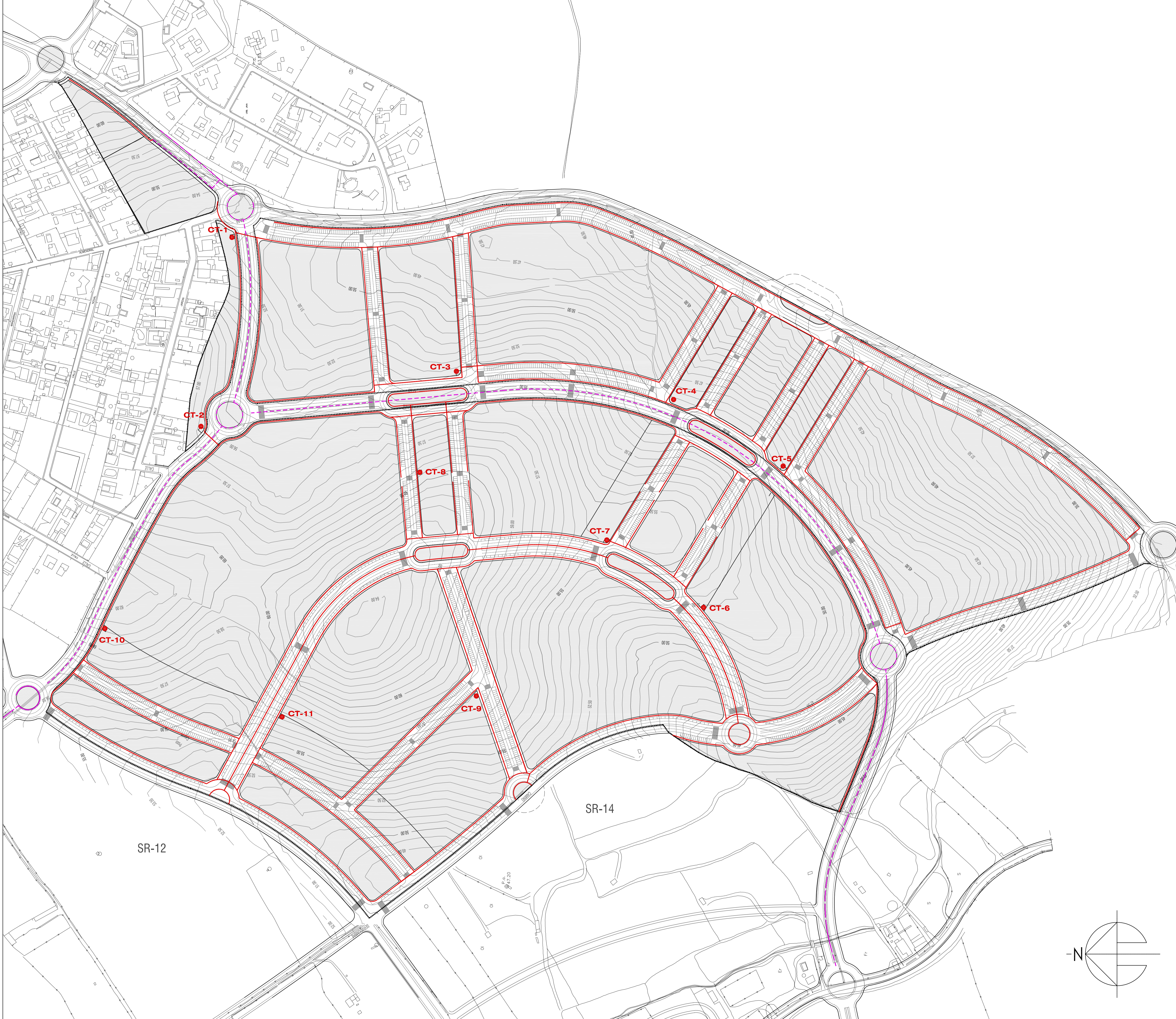


**DOCUMENTO PARA LA APROBACION DEFINITIVA
DEL PLAN PARCIAL DEL SECTOR SR-13
MAIRENA DEL ALJARAFE (SEVILLA)**

NOMBRE PLANO:
ESQUEMA DE RED ELECTRICA, BAJA TENSION.

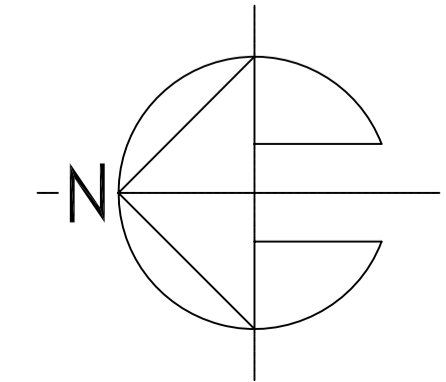
ARQUITECTOS: FRANCISCO PAVON COLOMA MANUEL DONAIRE CAZORLA	PROPIEDAD INMOBILIARIA BETANCOR S.A.	Nº PLANO 0-09
--	---	-------------------------

Fecha Mayo /2008	Directorio DWG/MAIRENA	ESCALA 1:2.000
---------------------	---------------------------	-------------------



- LEYENDA
- CT CENTRO DE TRANSFORMACION PROYECTADO
 - LINEA DE ALUMBRADO DEL SISTEMA GENERAL DE INFRAESTRUCTURA
 - LINEA DE ALUMBRADO DEL SECTOR

DOCUMENTO SOMETIDO A APROBACIÓN PAG 0139/0142
 04/007980 - T006
VISADO
 12 JUNIO 2008
 COLEGIO OFICIAL DE ARQUITECTOS DE SEVILLA
Documento visado electrónicamente

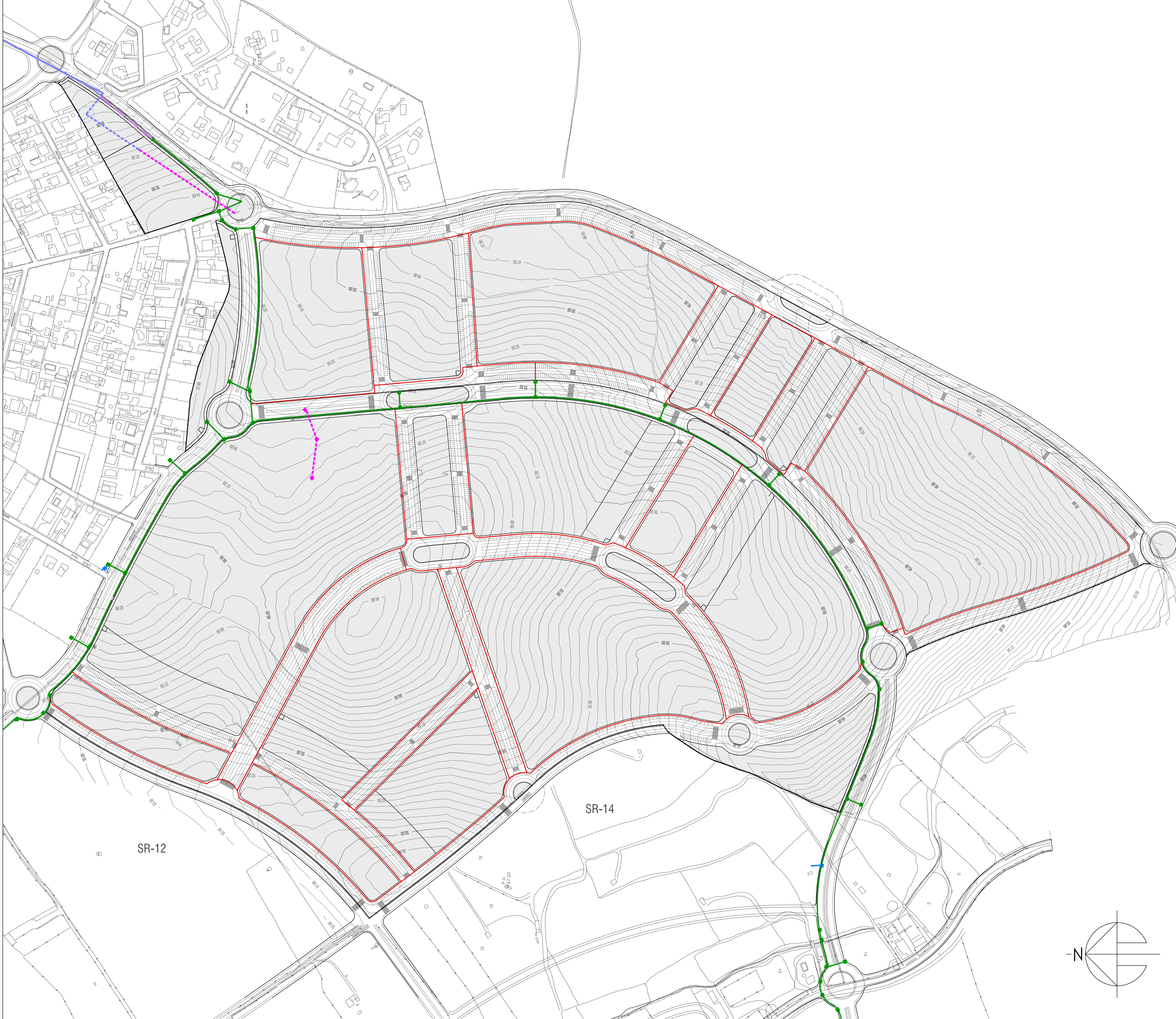


DOCUMENTO PARA LA APROBACION DEFINITIVA DEL PLAN PARCIAL DEL SECTOR SR-13 MAIRENA DEL ALJARAFE (SEVILLA)

NOMBRE PLANO:
ESQUEMA DE RED ELECTRICA. ALUMBRADO PÚBLICO.

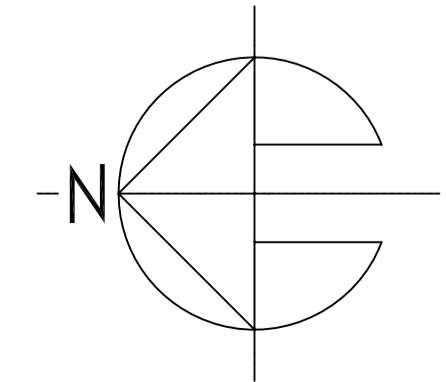
ARQUITECTOS: FRANCISCO PAVON COLOMA MANUEL DONAIRE CAZORLA	PROPIEDAD INMOBILIARIA BETANCOR S.A.	Nº PLANO 0-10
--	---	-------------------------

Fecha Mayo /2008	Directorio DWG/MAIRENA	ESCALA 1:2.000
---------------------	---------------------------	-------------------



- LEYENDA
- CANALIZACION TELEFONICA DEL SISTEMA GENERAL DE INFRAESTRUCTURA
 - CANALIZACION TELEFONICA PROYECTADA DEL SECTOR
 - CANALIZACION EXISTENTE
 - - - CANALIZACION EXISTENTE A DESVIAR
 - DESVIACION PARA CANALIZACION EXISTENTE.
 - - - DESVIACION PARA CANALIZACION EXISTENTE.
 - - - DESMONTAJE DE LINEAS EXISTENTES

DOCUMENTO SOMETIDO A APROBACIÓN PAG 0140/0142
 04/007980 - T006
VISADO
 12 JUNIO 2008
 COLEGIO OFICIAL DE ARQUITECTOS DE SEVILLA
Documento visado electrónicamente

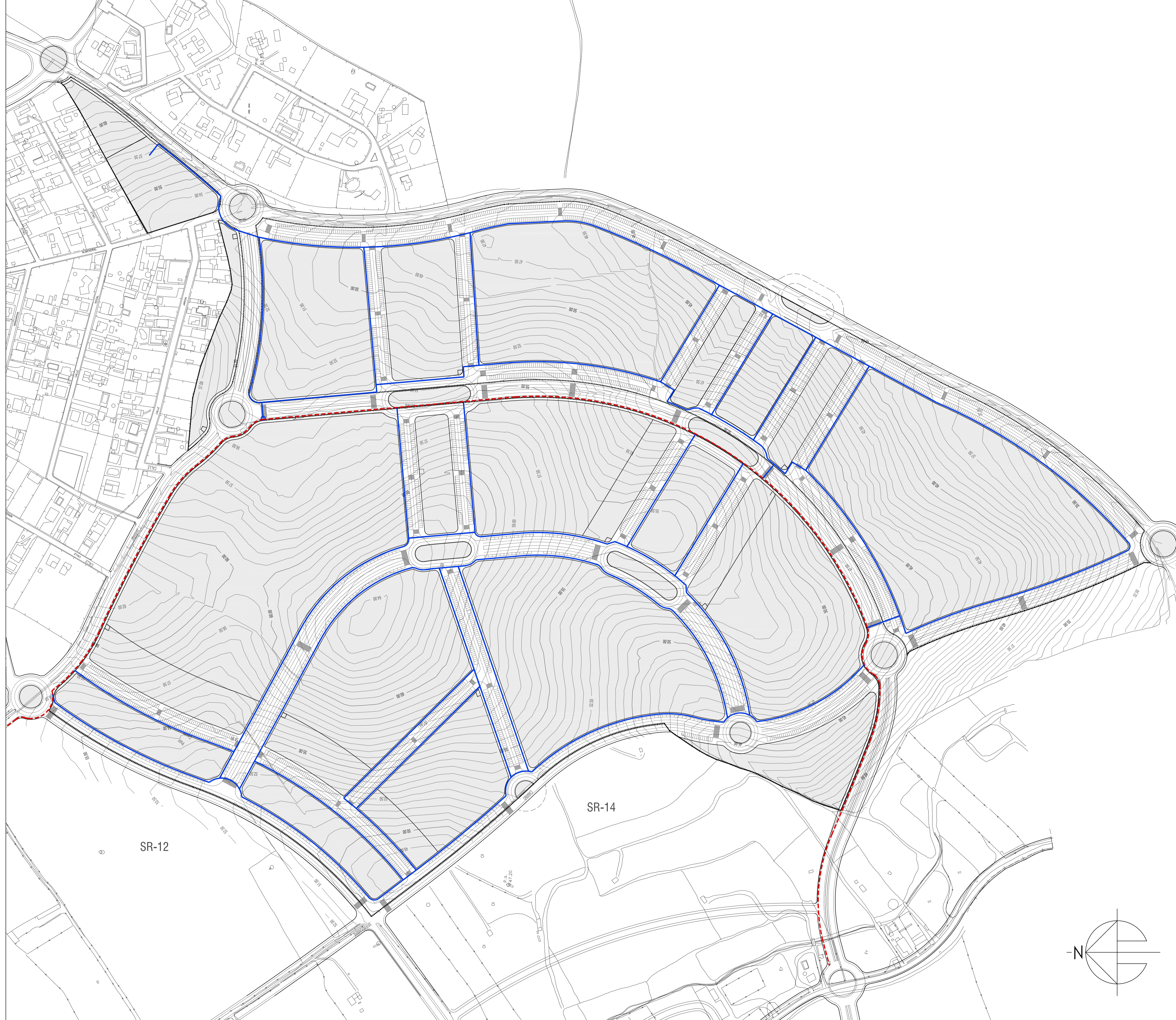


**DOCUMENTO PARA LA APROBACION DEFINITIVA
DEL PLAN PARCIAL DEL SECTOR SR-13
MAIRENA DEL ALJARAFE (SEVILLA)**

NOMBRE PLANO:
ESQUEMA DE RED DE TELECOMUNICACIONES

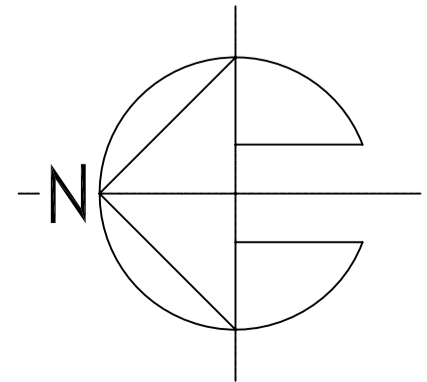
ARQUITECTOS: FRANCISCO PAVON COLOMA MANUEL DONAIRE CAZORLA	PROPIEDAD INMOBILIARIA BETANCOR S.A.	Nº PLANO 0-11
--	---	-------------------------

Fecha Mayo /2008	Directorio DWG/MAIRENA	ESCALA 1:2.000
---------------------	---------------------------	-------------------



- LEYENDA
- - - CANALIZACION DE GAS DEL SISTEMA GENERAL DE INFRAESTRUCTURA
 - CANALIZACION DE GAS INTERNA PROYECTADA DEL SECTOR

DOCUMENTO SOMETIDO A APROBACIÓN PAG 0141/0142
 04/007980 - T006
VISADO
 12 JUNIO 2008
 COLEGIO OFICIAL DE ARQUITECTOS DE SEVILLA
Documento visado electrónicamente

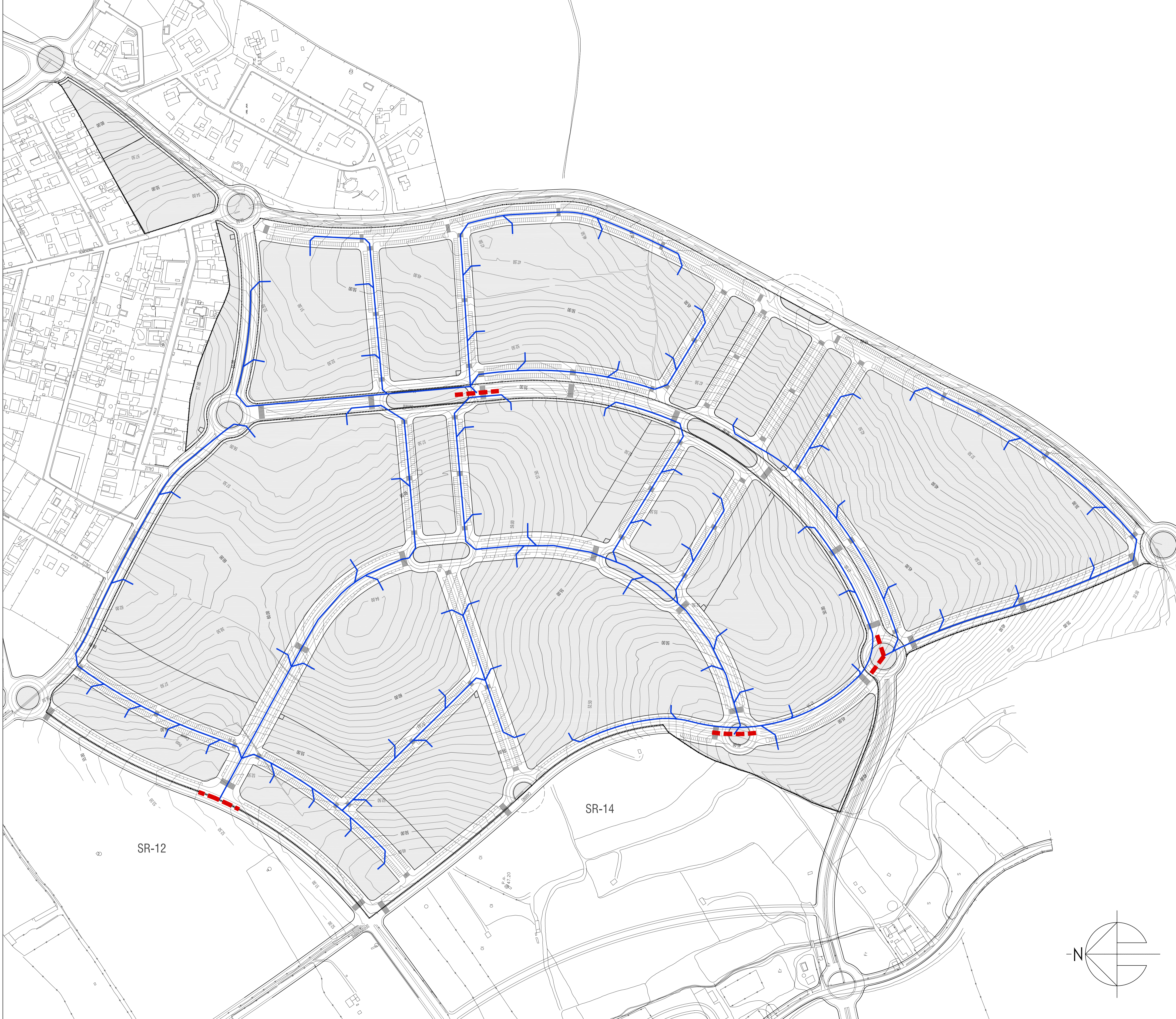


**DOCUMENTO PARA LA APROBACION DEFINITIVA
DEL PLAN PARCIAL DEL SECTOR SR-13
MAIRENA DEL ALJARAFE (SEVILLA)**

NOMBRE PLANO:
ESQUEMA DE RED DE GAS

ARQUITECTOS: FRANCISCO PAVON COLOMA MANUEL DONAIRE CAZORLA	PROPIEDAD INMOBILIARIA BETANCOR S.A.	Nº PLANO 0-12
--	---	-------------------------

Fecha Mayo /2008	Directorio DWG/MAIRENA	ESCALA 1:2.000
---------------------	---------------------------	-------------------



- LEYENDA
- - - COLECTOR GENERAL
 - RED DE RNRU PROYECTADA
 - └ ACOMETIDA A MANZANA

DOCUMENTO SOMETIDO A APROBACIÓN PAG 0142/0142
 04/007980 - T006
VISADO
 12 JUNIO 2008
 COLEGIO OFICIAL DE ARQUITECTOS DE SEVILLA
Documento visado electrónicamente

**DOCUMENTO PARA LA APROBACION DEFINITIVA
DEL PLAN PARCIAL DEL SECTOR SR-13
MAIRENA DEL ALJARAFE (SEVILLA)**

NOMBRE PLANO:
ESQUEMA DE RED DE RECOGIDA NEUMATICA DE R.URBANOS.

ARQUITECTOS: FRANCISCO PAVON COLOMA MANUEL DONAIRE CAZORLA	PROPIEDAD INMOBILIARIA BETANCOR S.A.	Nº PLANO 0-13
--	---	-------------------------

Fecha Mayo /2008	Directorio DWG/MAIRENA	ESCALA 1:2.000
---------------------	---------------------------	-------------------